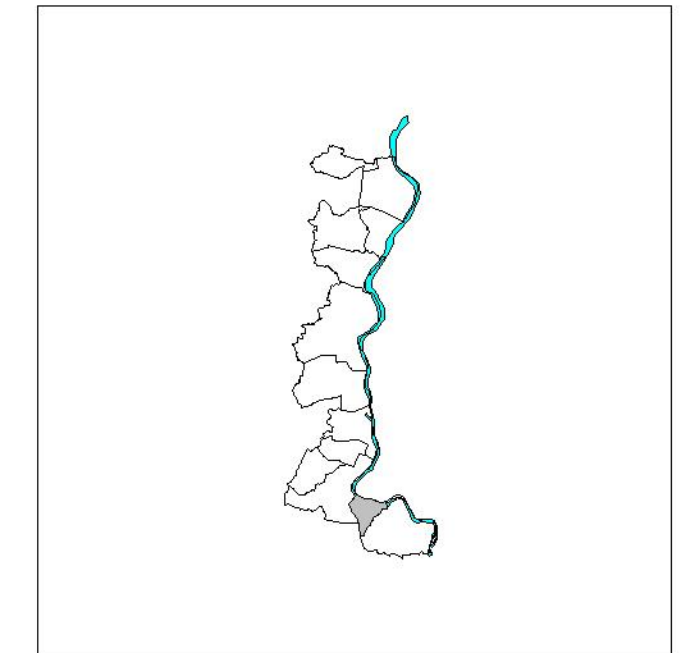


**PPRni VAL DE SAÔNE
ETUDE DES ENJEUX ET DE LEUR VULNÉRABILITÉ
CARTE DES ENJEUX**

COMMUNE DE AMBÉRIEUX



Sources : BD CARTO, ORTHO, © IGN - PARIS 2007
reproduction interdite - protocole IGN/MEDAD-MAP, juillet 2007

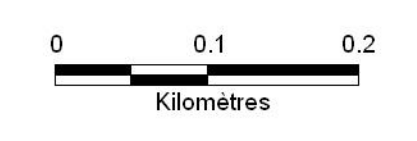
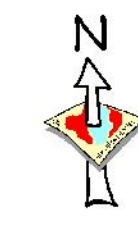
Réalisation et édition :
Alp'géoisques

Echelle : 1 / 5000 Date : 02/2010



SPAR / UPR - Février 2010

Direction Départementale des Territoires du Rhône - 33 rue Moncey - 69421 LYON Cedex 03



Légende

- | | | | |
|--------------------------|---|--|------------------------------------|
| Occupation du sol | | Enjeux ponctuels | |
| | Centre urbain | | Mairie |
| | Zone résidentielle et zone urbaine de densité moyenne | | Eglise |
| | Habitat isolé | | Cimetière |
| | Exploitation agricole | | École |
| | Zone agricole | | ZI route Mario Piani |
| | Zone naturelle | | ZAC Grands Chenevriers |
| | Zone de loisirs | | Terrain de sport |
| | Zone industrielle ou d'activités | Volonté d'aménagement du territoire | |
| | Zone portuaire commerciale | | Liaison autoroutière A6/A46 |
| | Ouvrage d'assainissement | | Revalorisation de l'ancienne casse |
| | Plan d'eau et Saône | | Dent creuse |
| | Cours d'eau | | Extension d'une entreprise |
| | Réseau autoroutier | | Zone d'habitat |
| | Réseau routier départemental principal | | Équipement public |
| | Réseau routier départemental secondaire | | Extension du cimetière |
| | Réseau routier communal | | |
| | Réseau ferré | | |
| | Limite communale | | |
| | Delimitation des projets | | |