

PONTS & CHAUSSEES

Service de Navigation

Rhône-Saône

ARRONDISSEMENT HYDROLOGIQUE

SURFACES SUBMERSIBLES DE LA VALLEE DU RHONE





DEPARTEMENT DU RHONE

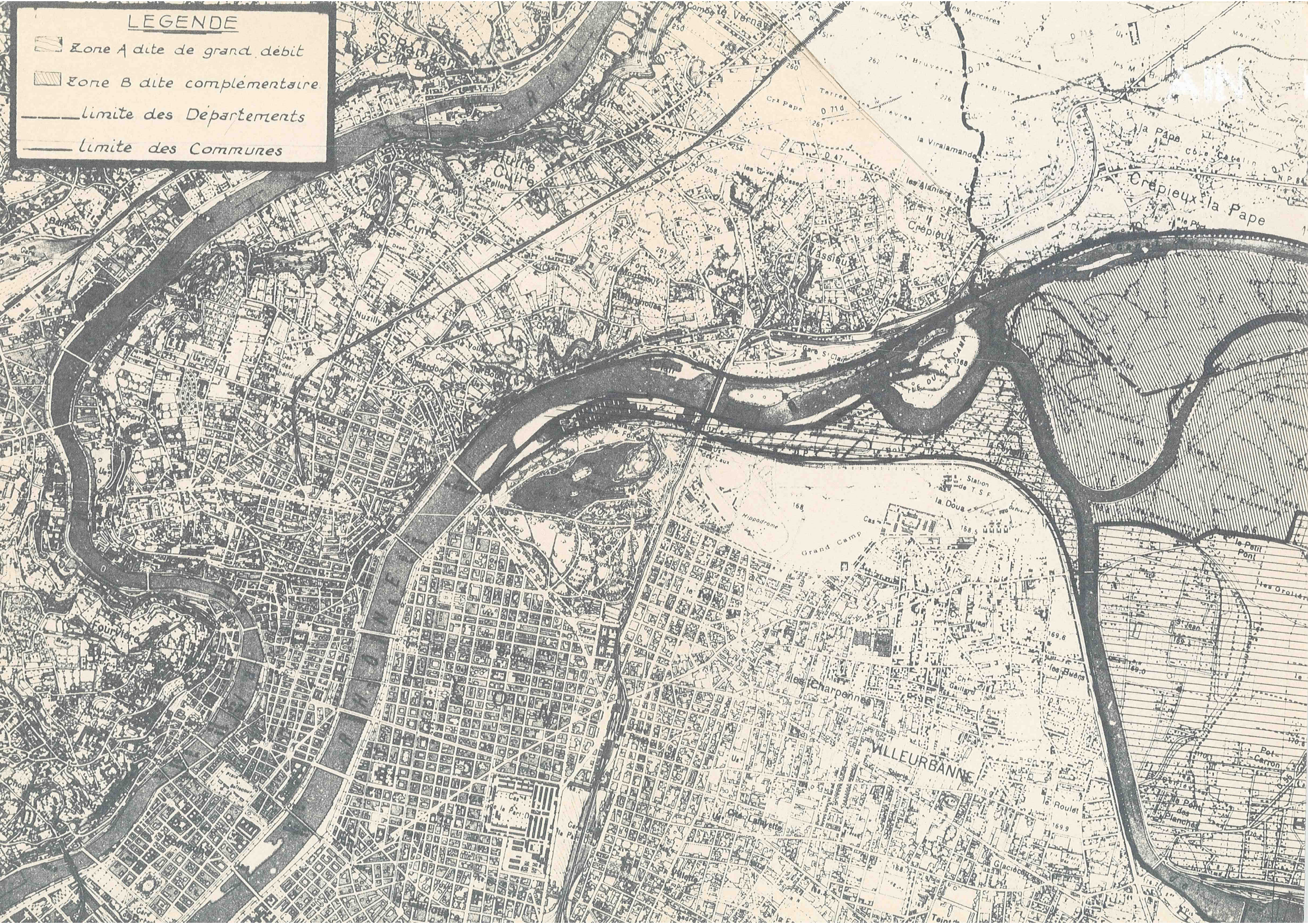
Copie du plan approuvé par décret du 16 Août 1972

Echelle : 1/20.000e

LYON, Septembre 1972

# LEGENDE

-  Zone A dite de grand débit
-  Zone B dite complémentaire
-  limite des Départements
-  limite des Communes





**RHONE**

le Grand Large  
(Reservoir Compensateur)

Neyron

Miribel

Vaulx

Cite Ouvriere  
Usine Soie Artificielle

Bouchelorse

Oncheres

Jonage

