



Directions Départementales de Territoire de la Loire et du Rhône



Etude hydraulique de la Coise et affluents



Recueil de laisses de crue

D385-01-11-Ind 0 - Septembre 2011



HTV
32 chemin de Bier
38110 SAINTE-BLANDINE
Tél/Fax : 04.74.83.39.12
Port. : 06.08.41.65.62
Email : contact.htv@orange.fr

Pour chacune de ces laisses de crue, une fiche synthétise les informations suivantes :

- la localisation,
- la source de l'information (le nom de la personne qui a fourni l'information ou l'étude d'où cette information provient),
- la date de la crue,
- l'altitude de la laisse.

La qualité des laisses de crue retrouvée est appréciée à l'aide de trois critères qui sont :

- la précision de l'indication du niveau atteint par la crue (chiffre entre 1 et 3),
- la précision de l'indication de la date de l'événement (date sûre, peu sûre ou inconnue),
- la façon dont l'observation a été réalisée (la personne interrogée était témoin de la crue ou rapporte ce que quelqu'un d'autre a pu voir).

Le tableau ci-dessous résume les trois critères décrivant la qualité d'une laisse :

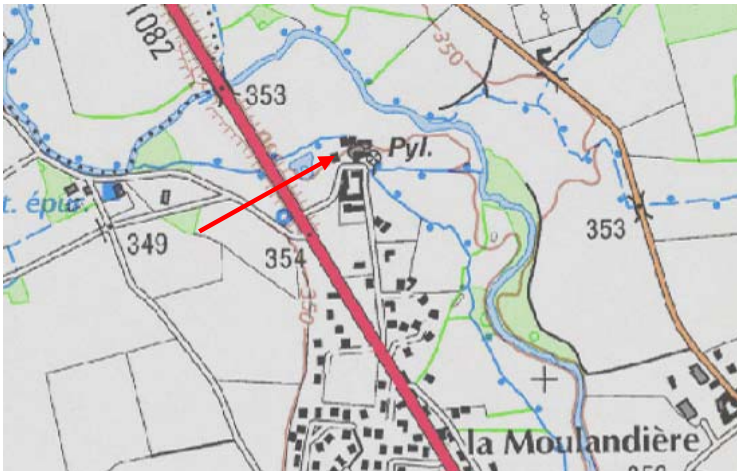
Altimétrie	Précision	Exemples
1	quelques cm	Marque gravée, peinte ou niveau mesurée, ...
2	10 à 20 cm environ	Niveau compris entre deux marches d'escalier, à mi-botte, ...
3	> 20 cm	A proximité d'un arbre, débordement sur une route observé à distance,...

Code	Date	Exemples
1	Sûr	Date notée, ou bien identifiée par rapport à un autre événement.
2	Peu Sûr	Les informations fournies par la personne interrogée ne permettent pas d'identifier précisément la date.
3	Inconnue	

Code	Témoignage	Exemples
1	Direct	La personne interrogée a observé la crue.
2	Indirect	La personne interrogée rapporte les observations d'une autre personne.

Fiche de laisse des crues de la Coise

Département	Commune	Localisation	Numéro
Loire	CUZIEU	Habitation en aval de la Minoterie moderne (rive gauche)	N° 1
Lieu-dit : La Moulandière		Nature : Laisse au niveau de la fenêtre de l'habitation située +137 cm par rapport au niveau du sol	



Altitude repère	349.74
Altitude crue	351.11
Date de la crue	2008
X	797 832.81
Y	6 502 745.42



Qualité			Commentaires :
Altitude	Date	Témoignage	
1	1	1	Information + photo fournie par M Alain Hardouin, propriétaire

Fiche de laisse des crues de la Coise

Département	Commune	Localisation	Numéro
Loire	St Galmier	Puits Badoit (rive droite) en amont du pont	N° 2
Lieu-dit : Pont Gavet		Nature : Laisse au niveau du portail	



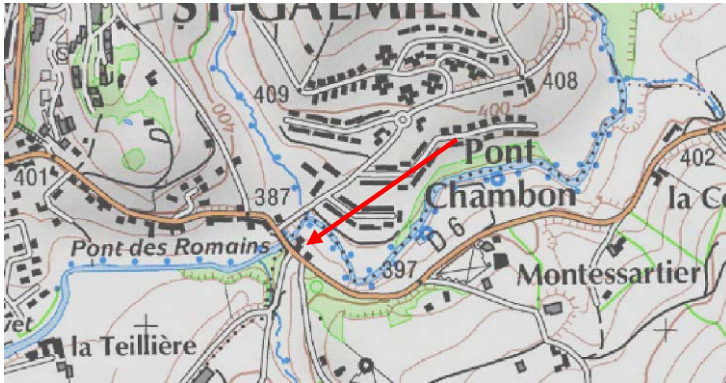
Altitude repère	375.04 m
Altitude crue	375.96 m
Date de la crue	2008
X	802 795.9
Y	6 499 282.9



Qualité			Commentaires :
Altitude	Date	Témoignage	
1	1	1	Photo fournie par le SIMA Coise

Fiche de laisse des crues de la Coise

Département	Commune	Localisation :	Numéro
Loire	St Galmier	Pied de l'enrochement de l'habitation de Mr Moulin en rive gauche en amont du pont	N° 3
Lieu-dit : Pont des Romains		Nature : Laisse au niveau du portail	



Altitude repère	380.06 m
Altitude crue	380.06 m
Date de la crue	2008
X	803 445.5
Y	6 499 502.9

Photo post crue 2008



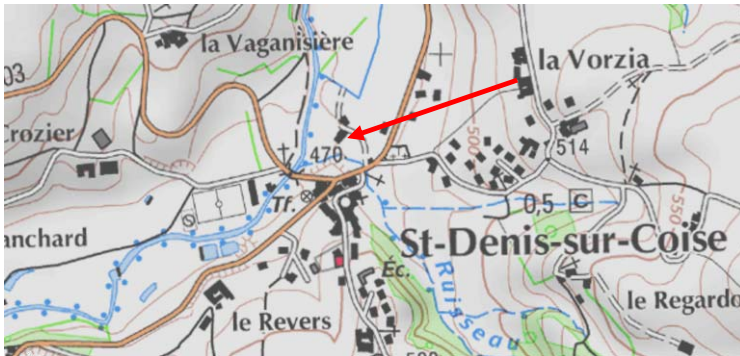
Photo 2011




Qualité			Commentaires :
Altitude	Date	Témoignage	
3	1	2	Photo fournie par le SIMA Coise

Fiche de laisse des crues de la Coise

Département	Commune	Localisation :	Numéro
Loire	St Denis sur Coise	Maison de Mr Socchi en amont du pont en rive gauche	N° 4
Lieu-dit : Le bourg		Nature : Photo post crue. Niveau d'eau 57 cm au dessus du sol	



Altitude repère	470.15 m
Altitude crue	470.72 m
Date de la crue	2008
X	810 959.3
Y	6 503 091.2

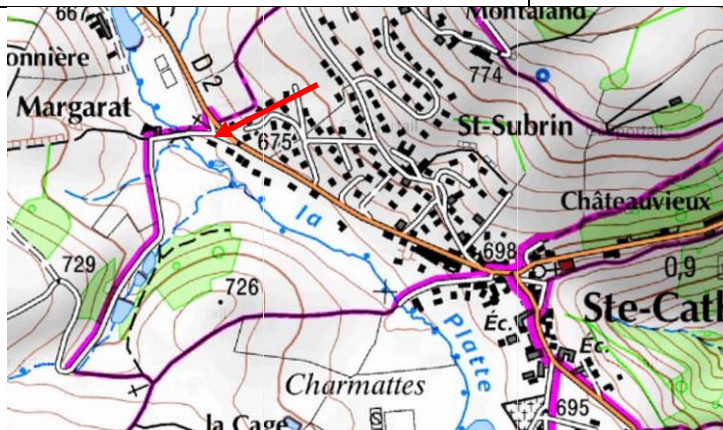


10 cm environ entre la cour et niveau du sol dans la maison



Qualité			Commentaires :
Altitude	Date	Témoignage	
1	1	1	Photo fournie par M Socchi, propriétaire.

Fiche de laisse des crues de la Coise

Département	Commune	Localisation :	Numéro
Rhône	Ste Catherine	Habitation de Mr COSTANG en rive droite du ruisseau de la Platte située en amont du pont	N° 5
Lieu-dit : Margarat		Nature : Témoignage du niveau max de la crue 2008	



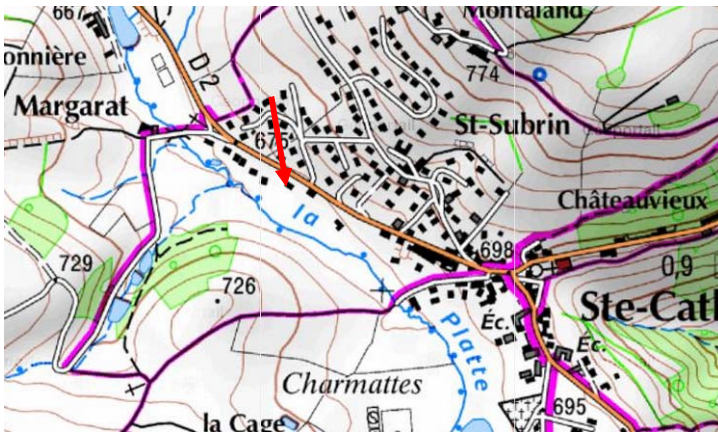
Altitude repère	
Altitude crue	669.93 m
Date de la crue	2008
X	821 757.7
Y	6 501 469.9




Qualité			Commentaires :
Altitude	Date	Témoignage	
2	1	1	Témoignage de Mr COSTANG : Le niveau d'eau a atteint le pied du pommier.

Fiche de laisse des crues de la Coise

Département	Commune	Localisation :	Numéro
Rhône	Ste Catherine	Habitation de Mr DUCERF en rive droite du ruisseau de la Platte	N° 6
Lieu-dit : Margarat		Nature : Témoignage du niveau max de la crue 2008	



Altitude repère	
Altitude crue	672.71 m
Date de la crue	2008
X	821 897.262
Y	6 501 331.46




Qualité			Commentaires :
Altitude	Date	Témoignage	
3	1	2	Laisse de crue indiqué par le Témoignage de Mr DUCERF

Fiche de laisse des crues de la Coise

Département	Commune	Localisation :	Numéro
Rhône	St Symphorien sur Coise	Habitation en rive droite	N° 7
Lieu-dit : Les Garennes		Nature : Témoignage du propriétaire riverain	



Altitude repère	
Altitude crue	Environ 497 m
Date de la crue	2008
X	813 024.3
Y	6 503 890.0



Qualité			Commentaires :
Altitude	Date	Témoignage	
2	1	2	Le niveau d'eau a atteint le haut de la route (bourrelet) sans le dépasser (idem en 2003).