










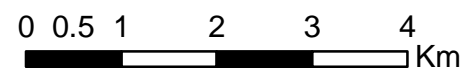



-  Bassin versant de la Coise
-  Cours d'eau
- Géologie**
-  Alluvions anciennes de la plaine du forez
-  Alluvions des basses terrasses de la Coise
-  Alluvions récentes et actuelles
-  Amphibolite
-  Granite
-  Migmatite
-  Orthogneiss
-  Paragneiss
-  argiles sables et poudingues



Etude hydraulique Coise et affluents					
Annexe 4					
Carte de l'occupation du sol					
Indice Ind 0	Date 23/09/11	Etabli ED	Vérifié PGD	Echelle 1/80000	