

**Hydraulique**

- Profil en travers
- P1 Numéro du profil
- Point de séparation du profil
- 600 Cote de la crue modélisée (en m NGF)

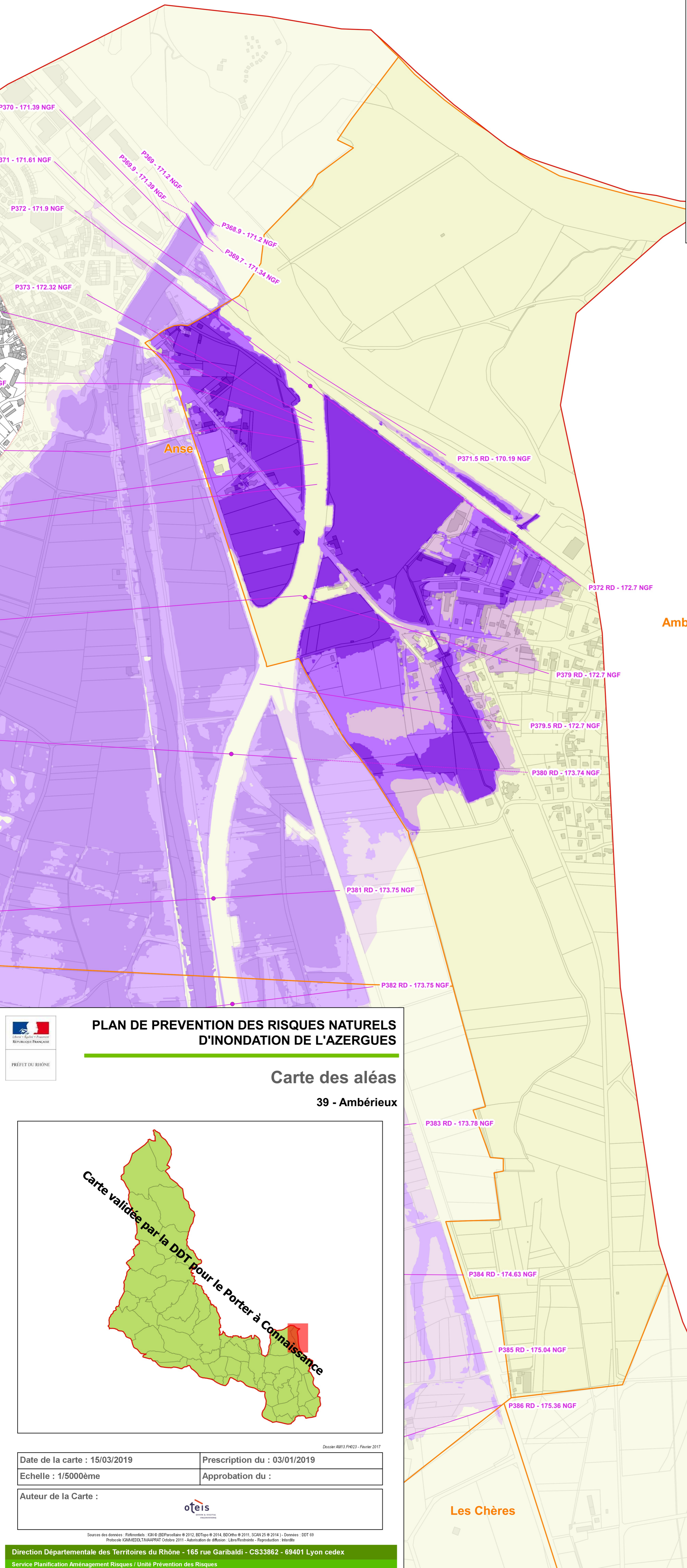
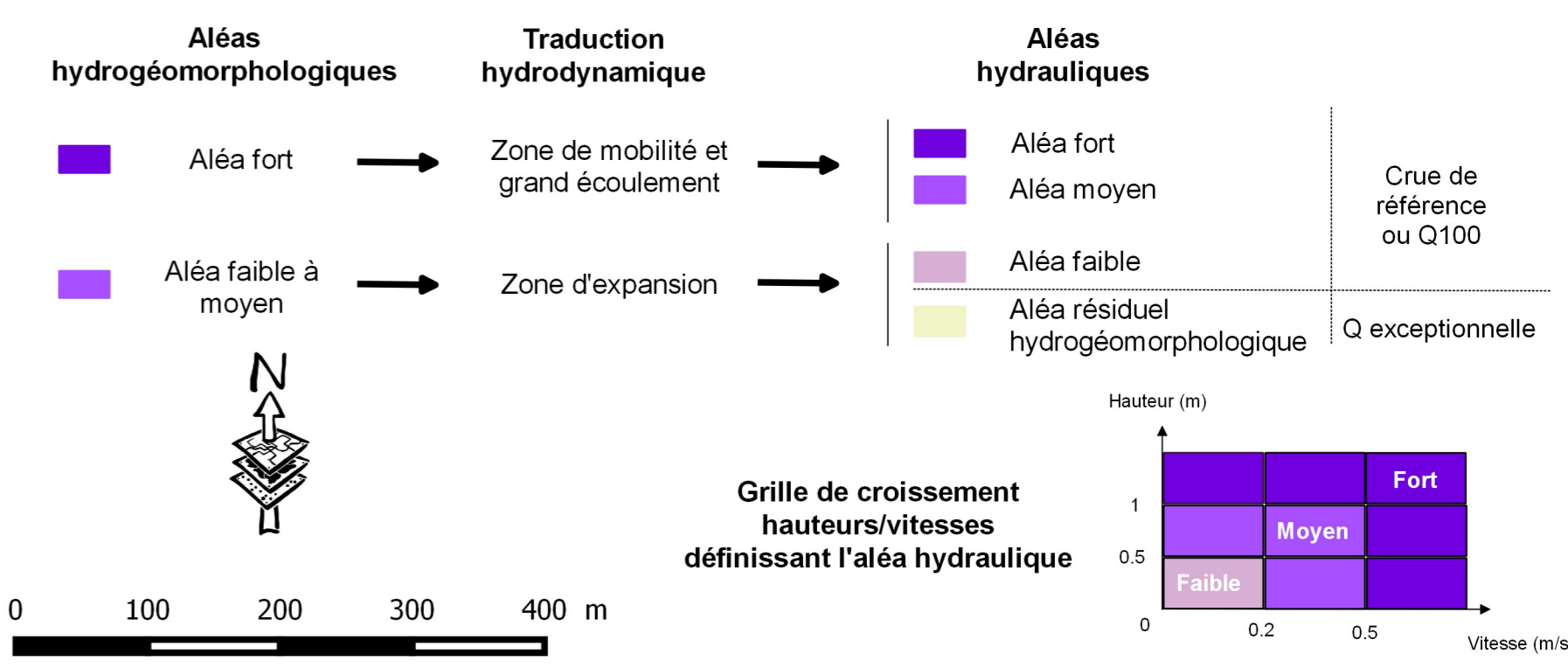
**Limite morphologique**

- Emprise hydrogéomorphologique
- Emprise

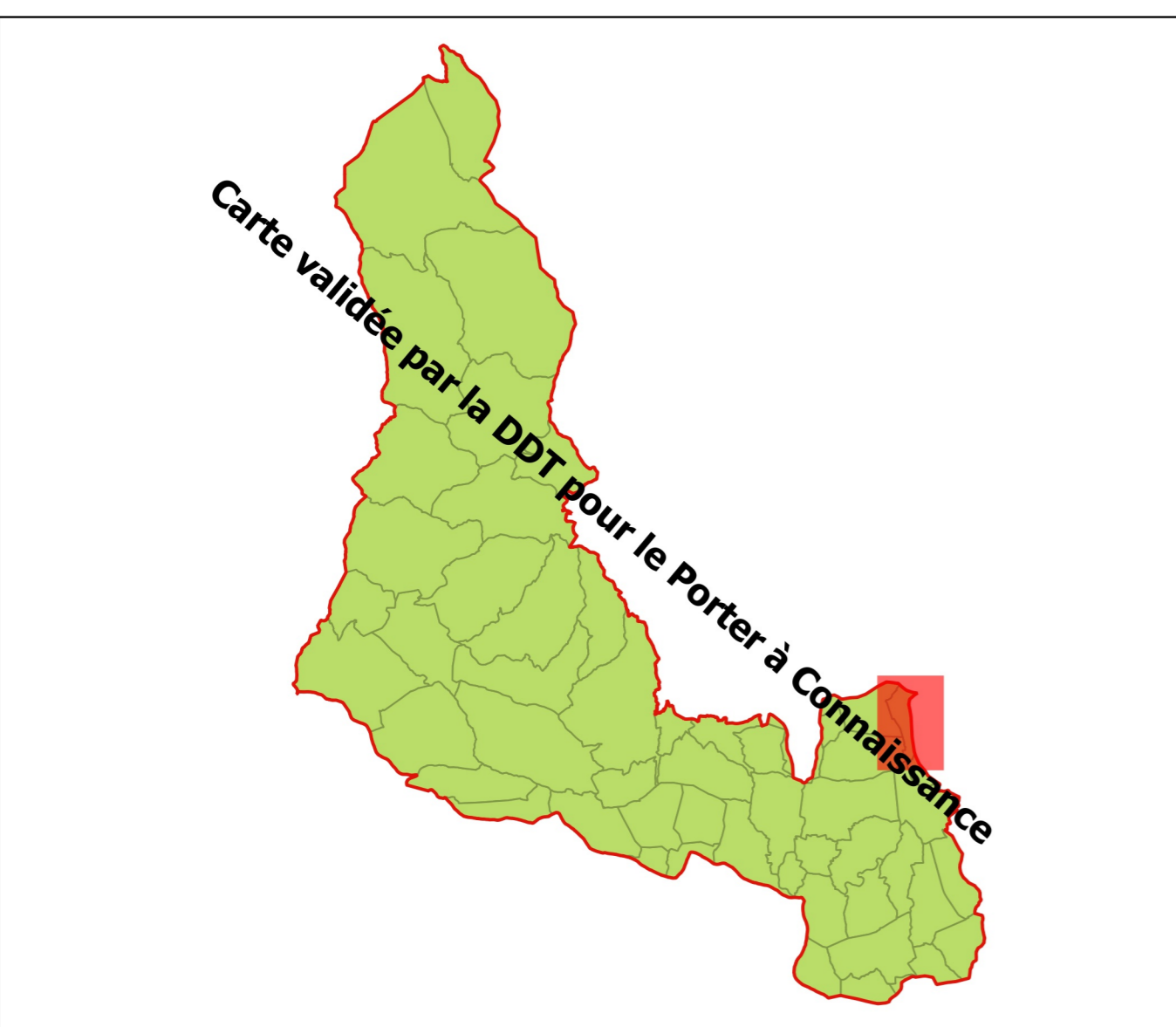
**Administratif**

- Périmètre de l'étude
- Limite de commune

**Caractérisation des aléas pour la crue de référence ou centennale**



**PLAN DE PREVENTION DES RISQUES NATURELS D'INONDATION DE L'AZERGUES**  
**Carte des aléas**  
**39 - Ambérieux**



Date de la carte : 15/03/2019	Prescription du : 03/01/2019
Echelle : 1/5000ème	Approbation du :
Auteur de la Carte :	