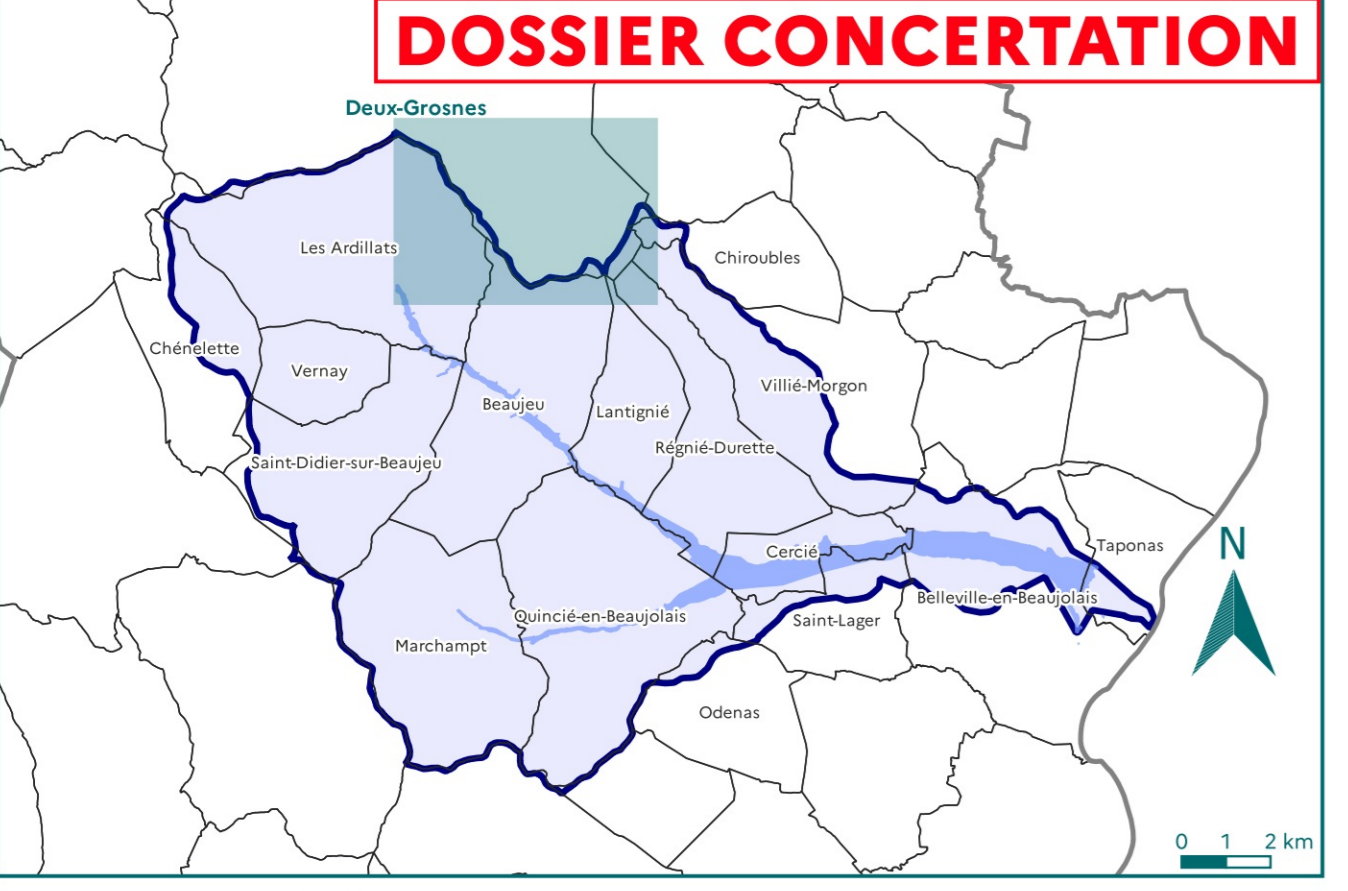


PRÉFÊT DU RHÔNE
 Liberté Égalité Fraternité







Direction Départementale des Territoires








Plan de Prévention des Risques Naturels d'inondation de l'Ardères - Carte de zonage
 Commune de Deux-Grosnes (2/2)




DOSSIER CONCERTATION



Périimètre du PPRNI 

Zonage
 Zone violette 
 Zone rouge 
 Zone rouge extension 
 Zone bleue 
 Zone verte 
 Zone blanche 

Hydraulique
 Cote réglementaire (en m NGF) 
 Zone de ruissellement de l'Ardères ou de ses affluents 
 cote réglementaire TN + 50cm 
 Point de calcul - modélisation hydraulique - cote réglementaire (en m NGF) 
 Lit majeur 
 Réseau hydrographique 
 Ouvrage limitant 

Fonds de carte
 Limite parcellaire 
 Limite communale 
 Limite départementale 

(échelle 1:5 000 à 1:20 000 - Carte de prescription du PPRNI - 3 janvier 2019)
 Fond de carte : BDTOPO 1 - 2020, Plan IGN © IGN Paris, Cadastre © DOIP - 2022 - Édité le 24/05/2022 - Diffusion : restreinte

DDT du Rhône
 Service Planification Aménagements Risques / Unité Prévention des Risques

