


- Liste des enjeux ponctuels :**
- | | |
|--|--|
| Bâtiments utiles à la gestion crise | Etablissements et sites à forte valeur patrimoniale |
| 1. Mairie | 8. Ensemble sportif extérieur |
| 2. Caserne de pompiers | 9. Eglise Saint-Vincent |
| 3. Salle polyvalente | 10. Eglise du château d'Ampuis |
| 4. Bibliothèque municipale | 11. Château d'Ampuis |
| Bâtiments et sites sensibles | Installations sensibles |
| 5. Groupe scolaire | 12. Puits de captage |
| 6. Maison de retraite Remy François | 13. Siège d'exploitation agricole |
| 7. Foyer le Raynard | 14. Siège d'exploitation agricole |
| | 15. Siège d'exploitation agricole |
| | ■ Barrage de navigation |

- Volonté d'aménagement du territoire :**
- A. Rénovation et agrandissement équipements sportifs
 - B. Densification, comblement de dents creuses
 - C. Aménagements des berges du Rhône
 - D. Extension de la zone d'activités économique
 - E. Extension probable des bâtiments d'activité
 - F. Création d'une zone d'activités

- Légende :**
- | | |
|--|--|
| Centre urbain dense | Réseau routier principal |
| Zone urbaine - densité moyenne | Réseau routier secondaire |
| Zone industrielle, d'activités ou équipements collectifs | Réseau ferré |
| Zone de loisirs | Limite communale |
| Zone portuaire de plaisance et embranchement fluvial | Projet de développement (urbanisation, activités, loisirs, etc.) |
| Zone portuaire de commerce | Pont |
| Zone agricole | Enjeu ponctuel |
| Zone naturelle | Véloroute Via Rhôna |
| Parc et jardin | |
| Cours d'eau et plan d'eau | |


PLAN DE PRÉVENTION DES RISQUES NATURELS D'INONDATION (PPRI) DE LA VALLÉE DU RHÔNE AVAL
 République Française
 Préfet du Rhône



SECTEUR AVAL
 10 - Commune d'Ampuis

CARTE DES ENJEUX

0 100 200
Mètres

Echelle : 1/5 000

Date : Octobre 2016

Réalisation et édition : Alp'Géorisques