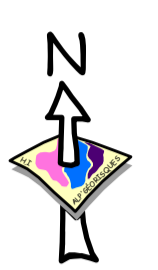
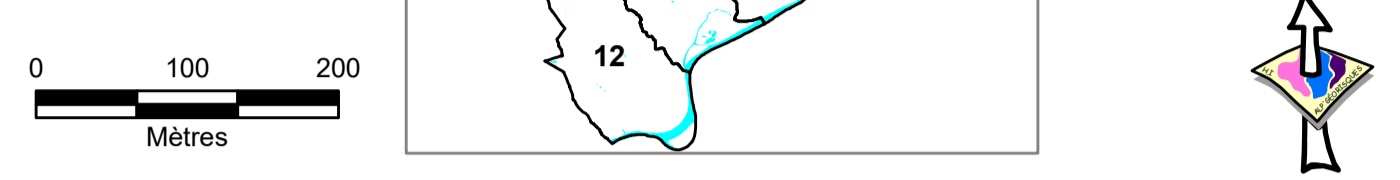
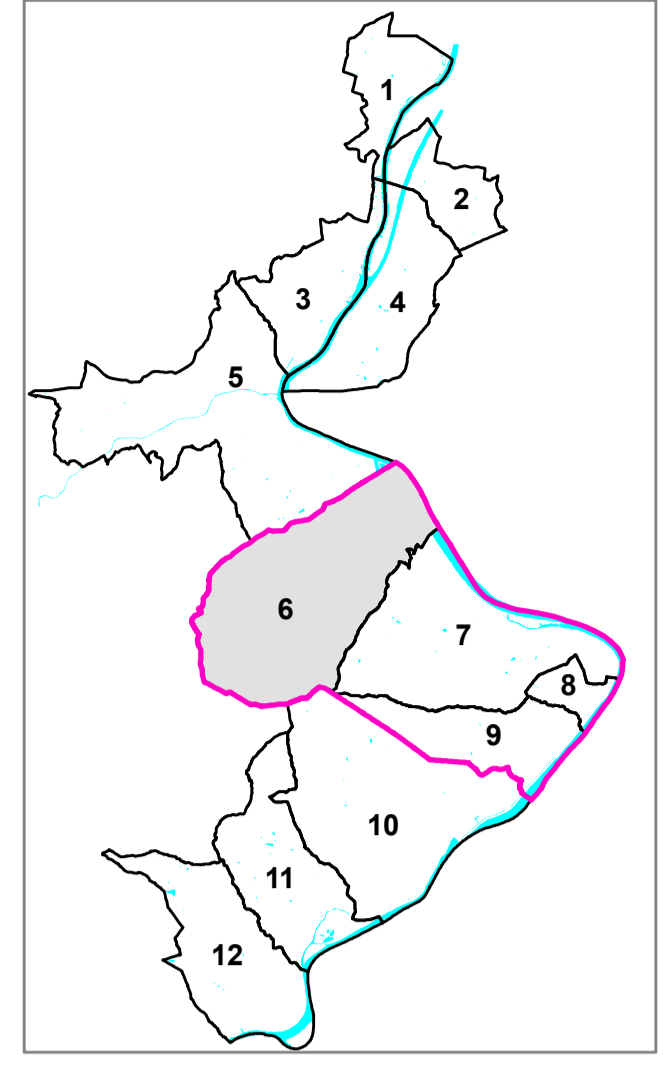


SECTEUR CENTRE


6 - Commune de Loire-sur-Rhône

CARTE DES ENJEUX



Echelle : 1/5 000

Date : Décembre 2016



Réalisation et édition : Alp'Géorisques

Légende :

Centre urbain dense	Réseau routier principal
Zone urbaine - densité moyenne	Réseau routier secondaire
Zone industrielle, d'activités ou équipements collectifs	Réseau ferré
Zone de loisirs	Limite communale
Zone portuaire de plaisance et embranchement fluvial	Projet de développement (urbanisation, activités, loisirs, etc.)
Zone portuaire de commerce	Pont
Zone agricole	Enjeu ponctuel
Zone naturelle	Véloroute Via Rhône
Parc et jardin	
Cours d'eau et plan d'eau	

- Liste des enjeux ponctuels :**
- | | |
|---|-------------------------------------|
| Bâtiments utiles à la gestion crise | Bâtiments et sites sensibles |
| 1. Mairie | 7. Club Loire sans souci |
| 2. Salle polyvalente | 8. Piscine |
| | 9. Terrains de tennis |
| | 10. Stade de football du Prin |
| | 11. Base nautique |
| | 12. Eglise |
| Bâtiments et sites à forte valeur patrimoniale | Infrastructures sensibles |
| 4. Ecole de musique | 13. Gare |
| 5. Salle de loisirs | |
| 6. Salle de danse | |

- Volonté d'aménagement du territoire :**
- A. Projet de réindustrialisation
 - B. Projet lié à EDF
 - C. Projet de zone d'activités
 - D. Projet de zone d'activités
 - E. Projet de zone d'activités

