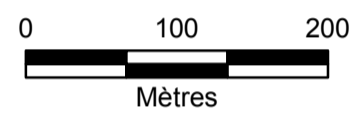
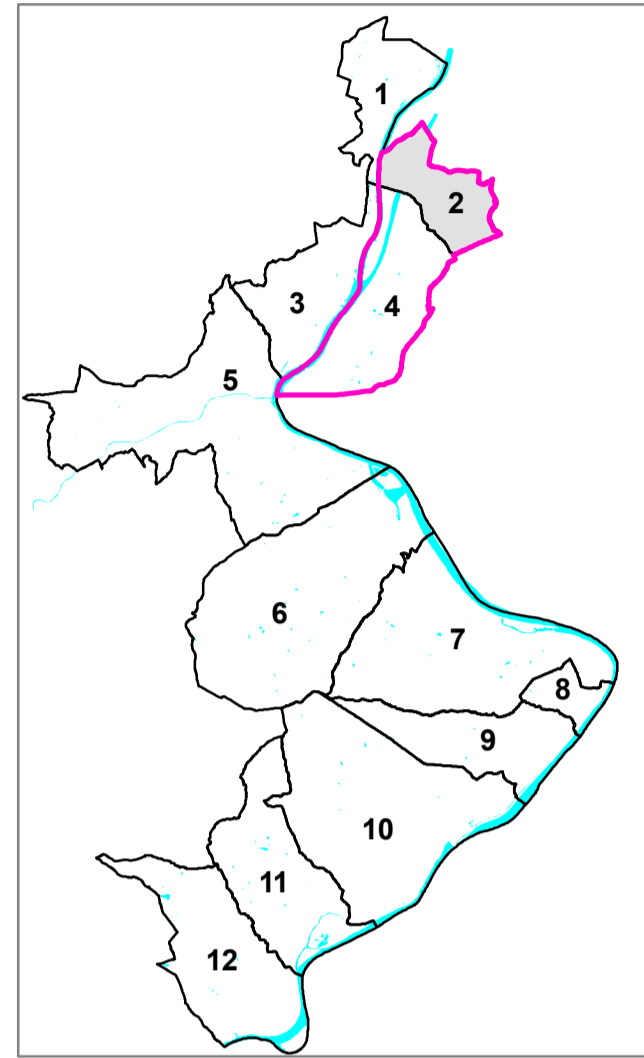



SECTEUR AMONT RIVE GAUCHE

2 - Commune de Sérézin-du-Rhône

CARTE DES ENJEUX



Echelle : 1/5 000



Date : Mai 2016

Réalisation et édition : Alp'Géorisques

Liste des enjeux ponctuels :

Bâtiments utiles à la gestion crise

Infrastructures sensibles

- 1. Mairie
- 2. Espace Jean Monet
- 3. Bibliothèque Henri Vedrenne

- 7. Gare

Bâtiments et sites sensibles

Etablissements et sites à forte valeur patrimoniale

- 4. Ecole maternelle la Souris Verte
- 5. Ecole primaire Jean de la Fontaine
- 6. Crèche multi-accueil

- 8. Salle associative "Le Moulin"
- 9. Point information Jeunesse
- 10. Eglise

Installations sensibles

- 11. Poste de relevage (assainissement)
- 12. Site Seveso seuil bas - Ampère Industrie

Volonté d'aménagement du territoire :

- A. Projet de zone d'activités
- B. Projet de zone d'activités
- C. Projet de zone d'activités

Légende :

- | | |
|--|--|
| Centre urbain dense | Réseau routier principal |
| Zone urbaine - densité moyenne | Réseau routier secondaire |
| Zone industrielle, d'activités ou équipements collectifs | Réseau ferré |
| Zone de loisirs | Limite communale |
| Zone portuaire de plaisance et embranchement fluvial | Projet de développement (urbanisation, activités, loisirs, etc.) |
| Zone portuaire de commerce | Pont |
| Zone agricole | Enjeu ponctuel |
| Zone naturelle | Véloroute Via Rhône |
| Parc et jardin | |
| Cours d'eau et plan d'eau | |

