


Carte des enjeux

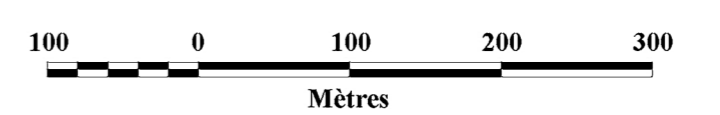
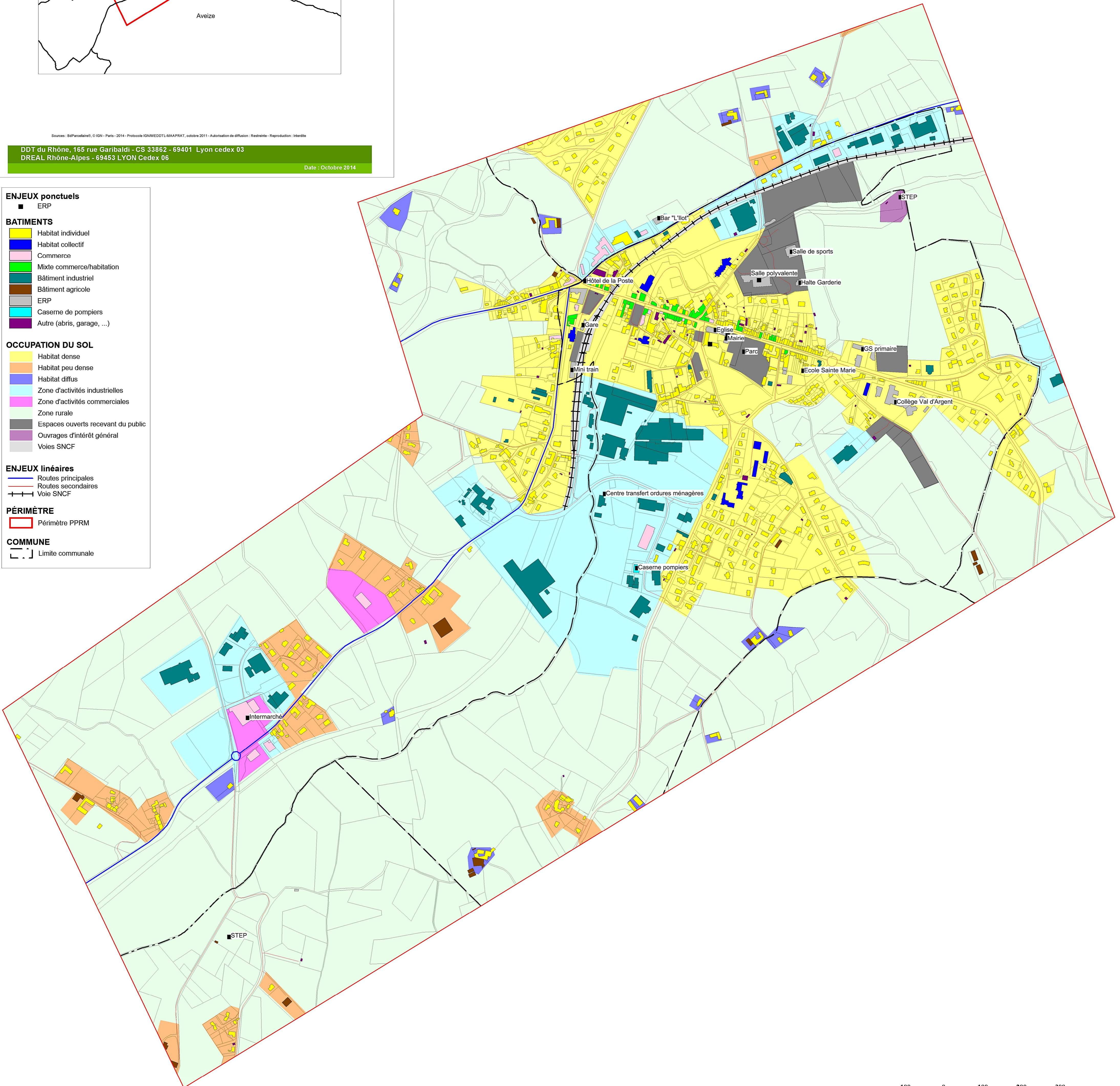


Sources : BParoissière, © IGN - Paris - 2014 - Protocole IGN/MEDDTL/MAAFPRAT, octobre 2011 - Autorisation de diffusion - Restreinte - Reproduction interdite

DDT du Rhône, 165 rue Garibaldi - CS 33862 - 69401 Lyon cedex 03
DREAL Rhône-Alpes - 69453 LYON Cedex 06

Date : Octobre 2014

- ENJEUX ponctuels**
- ERP
- BATIMENTS**
- Habitat individuel
- Habitat collectif
- Commerce
- Mixte commerce/habitation
- Bâtiment industriel
- Bâtiment agricole
- ERP
- Caserne de pompiers
- Autre (abris, garage, ...)
- OCCUPATION DU SOL**
- Habitat dense
- Habitat peu dense
- Habitat diffus
- Zone d'activités industrielles
- Zone d'activités commerciales
- Zone rurale
- Espaces ouverts recevant du public
- Ouvrages d'intérêt général
- Voies SNCF
- ENJEUX linéaires**
- Routes principales
- Routes secondaires
- Voie SNCF
- PÉRIMÈTRE**
- Périètre PPRM
- COMMUNE**
- Limite communale



Échelle: 1:5 000