




PLAN DE PRÉVENTION DES RISQUES NATURELS D'INONDATION DU GARON

Carte des Enjeux

COMMUNE DE **GRIGNY**

PLANCHE N°22
ECHELLE : 1/5000

Légende

-  Périmètre de la zone inondable
-  Parcellaire
-  Limite communale



Enjeux inondables

- Espace urbanisé**
 -  Habitat dense
 -  Habitat peu dense
- Etablissement recevant du public**
 -  Magasins de vente, centres commerciaux
 -  Restaurants et débits de boissons
 -  Etablissements de soins
 -  Administrations, Banques, Bureaux
- Espace économique**
 -  Activité industrielle
 -  Activité commerciale
 -  Etablissement agricole (élevage, ...)

Espace ouvert recevant du public

-  Sport
- Infrastructure linéaire**
 -  Route, voie ferrée
- Ouvrage ou équipement d'intérêt général**
 -  Station de pompage
 -  Poste de relèvement
 -  Barrage, vanne, écluse



Zonage

-  Monument historique ou classé au répertoire des monuments historiques
-  Zone d'expansion des crues

Occupation du sol

- Zone actuellement urbanisée**
 -  Habitat dense
 -  Habitat peu dense
 -  Habitat diffus
 -  Zone industrielle et d'activités
 -  Zone en développement
 -  Ecole
 -  Cimetière
 -  Piscine
 -  Parking
 -  Espace non bâti
 -  Espace vert urbain ou péri-urbain
- Volonté d'aménagement du territoire**
 -  Projet d'aménagement
- Zone non urbanisée ayant vocation de zone d'expansion de crue**
 -  Espace de loisirs
 -  Terrain de sport
 -  Culture
 -  Bâtiment d'exploitation
 -  Prairie
 -  Zone naturelle
 -  Zone humide

Réseau hydrographique

-  Cours d'eau
-  Plan d'eau

Réseau de transport

-  Route départementale
-  Route communale
-  Chemin
-  Voie ferrée
-  Infrastructure de transport

