




Légende

-  Périmètre de la zone inondable
-  Parcellaire
-  Limite communale



Enjeux inondables

- Espace urbanisé**
 -  Habitat dense
 -  Habitat peu dense
- Etablissement recevant du public**
 -  Magasins de vente, centres commerciaux
 -  Restaurants et débits de boissons
 -  Etablissements de soins
 -  Administrations, Banques, Bureaux
- Espace économique**
 -  Activité industrielle
 -  Activité commerciale
 -  Etablissement agricole (élevage, ...)

Espace ouvert recevant du public

-  Sport
- Infrastructure linéaire**
 -  Route, voie ferrée
- Ouvrage ou équipement d'intérêt général**
 -  Station de pompage
 -  Poste de relèvement
 -  Barrage, vanne, écluse

Zonage

-  Monument historique ou classé au répertoire des monuments historiques
-  Zone d'expansion des crues

Occupation du sol

Zone actuellement urbanisée

-  Habitat dense
-  Habitat peu dense
-  Habitat diffus
-  Zone industrielle et d'activités
-  Zone en développement
-  Ecole
-  Cimetière
-  Piscine
-  Parking
-  Espace non bâti

Espace vert urbain ou péri-urbain



Volonté d'aménagement du territoire

Projet d'aménagement

Zone non urbanisée ayant vocation de zone d'expansion de crue

-  Espace de loisirs
-  Terrain de sport
-  Culture
-  Bâtiment d'exploitation
-  Prairie
-  Zone naturelle
-  Zone humide

Réseau hydrographique

-  Cours d'eau
-  Plan d'eau

Réseau de transport

-  Route départementale
-  Route communale
-  Chemin
-  Voie ferrée
-  Infrastructure de transport

