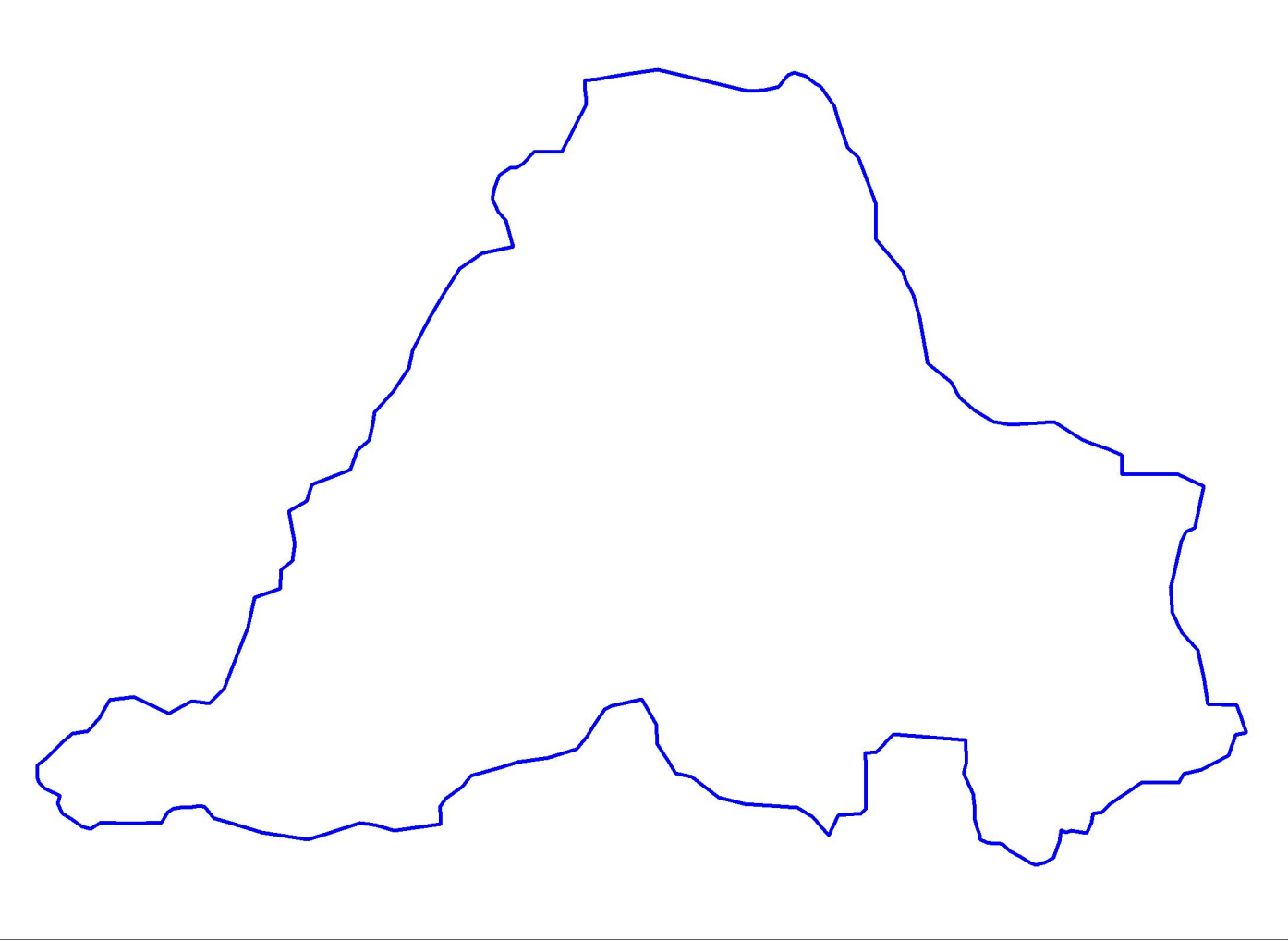





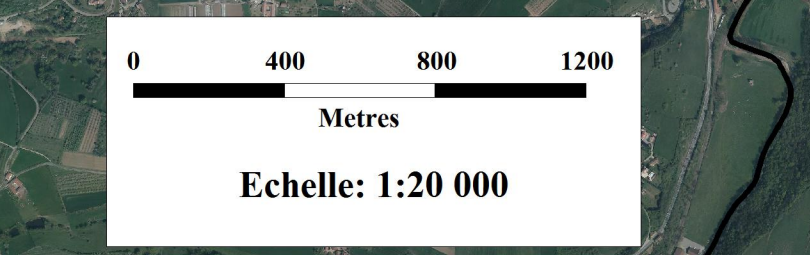
**PLAN DE PREVENTION DES RISQUES NATURELS D'INONDATION DE L'YZERON**

Cartographie du zonage  
Carte de la zone blanche



Échelle : 1/20 000ème	Prescription du : 04 / 11 / 2010
Établi le : Septembre 2013	Approbation du : 22 octobre 2013

Direction Départementale des Territoires du Rhône, 165 rue Garibaldi - CS 33862 - 69401 Lyon cedex 03  
SPAR LURP



- Zone inondable
- Limite du bassin versant
- Zone blanche
- Limite communale

