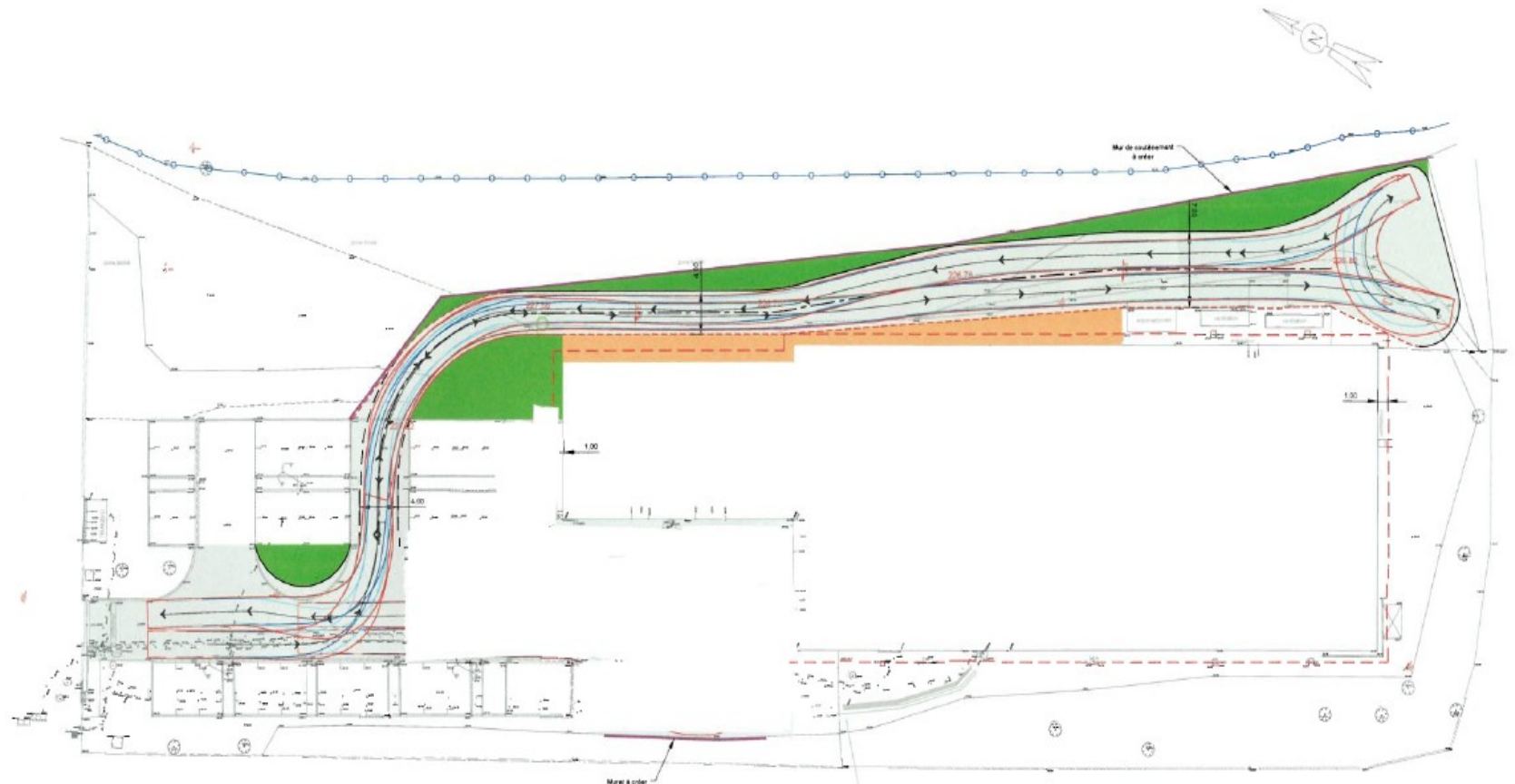
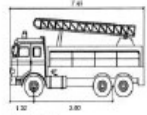
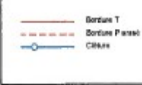


Annexe : Plan de la voie engin à l'est du bâtiment



Vu pour être annexé à l'arrêté préfectoral n°DDPP-DREAL 2023-234
Pour la préfète,

Légende voie



INCENDIE-P
 Largeur 2.50 m
 Hauteur 1.40 m
 Masse 12000 kg
 Capacité 3000 litres
 Angle de braçage 37°

Membre Coordinateur
 CIRLY
 2470 rue Saucy
 93000 La Courneuve
 RCHT BROSSE



Membre Coordinateur



Direction Alain Centre-Pol
 Agence de Circuits-Fermeté
 21 rue Lefebvre, 93300, ST PAUL GANAGAT
 Tel : +33 (0)1 72 85 24 24
 www.ingérop.fr



CIRLY - Restructuration du site
Plan de voirie - Solution 1
 Echelle: 1/2000

Objet	Index	Date	Auteur	Matricule	Approbateur
Projet de plan	1	22/03/23	SKK	016	TRG

Feuille 3/006/4