



PRÉFET DU RHÔNE

**Direction Départementale des Territoires
du Rhône**

Lyon, le

13 MARS 2020

Service Eau et Nature

Dossier n° 69-2019-00347

ARRETE PREFECTORAL N° DDT_SEN_2020_03_13_B 24

*

**PORTANT DÉCLARATION D'INTÉRÊT GÉNÉRAL AU TITRE DE L'ARTICLE L 211-7
ET DÉCLARATION AU TITRE DES ARTICLES L214-1 À L214-6 DU CODE DE
L'ENVIRONNEMENT POUR DES TRAVAUX DE RESTAURATION D'UN PONT RUE DE
LA MORELLIERE SUR LA COMMUNE DE GREZIEU LA VARENNE**

*Le Préfet de la Région Auvergne-Rhône-Alpes
Préfet de la Zone de défense et de sécurité sud-est
Préfet du Rhône
Officier de la Légion d'honneur
Commandeur de l'ordre national du Mérite*

VU l'article 3 de la loi du 29 décembre 1892 relative aux dommages causés à la propriété privée par l'exécution des travaux publics ;

VU le code de l'environnement - Livre II - Titre Ier et notamment les articles L 211.7, L 214-1 à 6, R 214-1, R 214 -32 à R 214-47, et R 214-88 à R 214-104 ;

VU le décret n°2004-374 du 29 avril 2004 modifié relatif aux pouvoirs du préfet, à l'organisation et à l'action des services de l'Etat dans les régions et les départements ;

VU le décret du 24 octobre 2018 portant nomination de M. Pascal MAILHOS en qualité de préfet de la région Auvergne-Rhône-Alpes, préfet de la zone de défense et de sécurité Sud-Est, préfet du Rhône (hors classe) ;

VU le décret du 15 janvier 2020 portant nomination de la préfète, secrétaire générale de la préfecture du Rhône, préfète déléguée pour l'égalité des chances auprès du préfet de la région Auvergne-Rhône-Alpes, préfet de la zone de défense et de sécurité Sud-Est, préfet du Rhône -Mme Cécile DINDAR ;

VU le schéma directeur d'aménagement et de gestion des eaux (SDAGE) du bassin Rhône Méditerranée approuvé le 3 décembre 2015 ;

VU l'arrêté préfectoral n° 69-2019-07-16-001 du 16 juillet 2019 portant délégation de signature à M. Jacques BANDERIER directeur départemental des territoires du Rhône ;

VU l'arrêté préfectoral n°69-2020-01-24-005 du 24 janvier 2020 portant délégation de signature à Mme Cécile DINDAR, préfète, secrétaire générale de la préfecture du Rhône, préfète déléguée pour l'égalité des chances auprès du préfet de la région Auvergne-Rhône-Alpes, préfet de la zone de défense et de sécurité Sud-Est, préfet du Rhône ;

VU la demande présentée le 09 août 2019 par la Communauté de Communes des Vallons du Lyonnais (CCVL), complétée le 06 février 2020, et portant sur la déclaration d'intérêt général relative aux travaux visés ci-dessus, soumis également au régime de la déclaration suivant la nomenclature annexée à l'article R 214-1 et suivants du code de l'environnement ;

VU l'avis du service départemental de l'Agence Française pour la Biodiversité en date du 28 octobre 2019 ;

VU l'avis du président de la Fédération du Rhône et de la Métropole de Lyon pour la pêche et la protection du milieu aquatique en date du 18 octobre 2019 ;

VU l'avis du Syndicat d'Aménagement de Gestion de l'Yzeron, du Ratier et du Charbonnière (SAGYRC) en date du 05 novembre 2019 ;

VU le dossier annexé ;

VU le projet d'arrêté préfectoral adressé au pétitionnaire pour observations en date du 25 février 2020 ;

VU la réponse faite le 06 mars 2020 par le pétitionnaire et validant le projet d'arrêté ;

VU l'absence d'expropriation et de demande de participation financière aux personnes intéressées d'une part, et la nature des travaux consistant dans l'entretien et l'aménagement de cours d'eau d'autre part, qui justifient une dispense d'enquête publique conformément à l'article L 151-37 du code rural et maritime ;

CONSIDERANT que les mesures envisagées par le pétitionnaire et les prescriptions techniques imposées par le présent arrêté sont de nature à prévenir les nuisances et réduire les impacts hydrauliques et environnementaux du projet sur le milieu aquatique ;

CONSIDERANT dès lors que l'exécution de l'ensemble des mesures précitées est suffisante pour garantir les intérêts mentionnés à l'article L.211-1 du code de l'environnement et qu'il y a lieu de faire application de l'article L 211-7 du code de l'environnement ;

Sur la proposition de M le directeur départemental des territoires du Rhône ;

ARRETE

TITRE I - DÉCLARATION D'INTÉRÊT GÉNÉRAL (DIG)

Article 1 - Objet de la déclaration d'intérêt général

Les travaux de restauration d'un pont rue de la Morellière sur la commune de GREZIEU LA VARENNE décrits à l'article 6 du présent arrêté sont déclarés d'intérêt général.

Les parcelles privées concernées par les travaux ou les accès sont situés sur la commune de GREZIEU LA VARENNE. Un plan parcellaire la désignant est joint en annexe n°2.

Article 2 - Durée de la déclaration d'intérêt général

La déclaration d'intérêt général pour des travaux de restauration d'un pont rue de la Morellière sur la commune de GREZIEU LA VARENNE devient caduque à l'expiration d'un délai de 5 ans si les travaux n'ont pas fait l'objet d'un commencement de réalisation substantiel.

Article 3 - Participation financière

Aucune participation financière n'est demandée aux bénéficiaires des travaux et propriétaires des terrains.

Article 4 - Information des riverains

Les riverains sont informés de la date de commencement des travaux par affichage en mairie de GREZIEU LA VARENNE et si besoin par contact direct.

TITRE II - DÉCLARATION

Article 5 - Objet de la déclaration et rubriques de la nomenclature

La Communauté de Communes des Vallons du Lyonnais (CCVL), sis 20 chemin du stade – 69670 VAUGNERAY, est autorisé à effectuer des travaux de restauration d'un pont rue de la Morellière sur la commune de GREZIEU LA VARENNE.

Ces travaux relèvent des rubriques suivantes de l'article R 214-1 du code de l'environnement :

Rubrique(s) de la nomenclature (Régime de la déclaration)	Régime	Arrêtés de prescriptions générales
3.1.2.0. Installations, ouvrages, travaux ou activités conduisant à modifier le profil en long ou le profil en travers du lit mineur d'un cours d'eau, à l'exclusion de ceux visés à la rubrique 3.1.4.0, ou conduisant à la dérivation d'un cours d'eau : 1° Sur une longueur de cours d'eau supérieure ou égale à 100 m (A) ; 2° Sur une longueur de cours d'eau inférieure à 100 m (D). Le lit mineur d'un cours d'eau est l'espace recouvert par les eaux coulant à pleins bords avant débordement.	Déclaration 15 m	arrêté ministériel du 28/11/2007
3.1.3.0. Installations ou ouvrages ayant un impact sensible sur la luminosité nécessaire au maintien de la vie et de la circulation aquatique dans un cours d'eau sur une longueur : 1° Supérieure ou égale à 100 m (A) ; 2° Supérieure ou égale à 10 m et inférieure à 100 m (D).	Déclaration 15 m	arrêté ministériel du 13/02/2002

Article 6 – Nature des travaux

Les travaux, concernant la rénovation et l'entretien d'un pont, comprennent :

- le rejointoiement de l'ensemble de la structure ;
- l'injection et le comblement des lacunes ;
- la mise en place d'une étanchéité ;
- la création d'une contre-voûte ;
- la réhausse des parapets

La localisation du projet est présentée en annexe 1.

Article 7 - Caractéristiques des travaux

Les travaux sont réalisés conformément au dossier déposé et à ses compléments, sous réserve des dispositions du présent arrêté et des arrêtés de prescriptions générales visés à l'article 5.

L'inobservation des dispositions figurant dans le dossier déposé peut entraîner l'application des sanctions prévues à l'article R. 216-12 du code de l'environnement.

TITRE III - PRESCRIPTIONS

Article 8 - Prescriptions générales

La DDT du Rhône (service eau et nature) et le service départemental de l'Office Français de la Biodiversité sont informés au moins 10 jours à l'avance de la date de démarrage de travaux.

Les interventions dans le lit mineur de la Chaudanne sont interdites durant la période du 1^{er} novembre au 15 mai.

Pendant la durée des travaux, le pétitionnaire veille à ne pas entraver l'écoulement des eaux.

Une pêche électrique de sauvegarde est réalisée préalablement à toute intervention.

Toutes les mesures sont mises en place pour limiter le départ de matières en suspension et ne pas rejeter de matières en suspension (MES) dans les cours d'eau.

Toutes les mesures préventives sont mises en œuvre pour supprimer les risques liés à la présence d'engins à proximité de la rivière. Aucun engin ne peut circuler dans le lit mouillé de la rivière et les pistes d'accès sont balisées.

Toutes les mesures sont mises en œuvre par l'entreprise en charge des travaux pour réduire le risque de pollution accidentelle (fuites d'hydrocarbures ou d'huiles hydrauliques, stock de carburant, etc).

Les travaux ne doivent pas conduire à modifier la capacité d'écoulement des cours d'eau, ni conduire à rehausser le niveau du terrain naturel en berge.

Article 9 - Plantes invasives : Renouée du Japon et Ambroisie

Toutes les dispositions sont prises pour éviter une dissémination de la Renouée du Japon et de l'Ambroisie. Le pétitionnaire prend les mesures nécessaires pour éviter la contamination pendant les travaux.

Article 10 - Mesures de surveillance

La Communauté de Communes des Vallons du Lyonnais (CCVL) assure une surveillance tous les 3 mois afin de constater l'évolution du tassement de la clé. À ce titre, une reconnaissance visuelle est réalisée pour observer des fissures potentielles et une reconnaissance géotechnique est engagée si nécessaire.

TITRE IV – DISPOSITIONS GÉNÉRALES

Article 11 - Conformité au dossier et modifications

Toute modification apportée à la réalisation des travaux ou à l'aménagement en résultant, à l'exercice des activités ou à leur voisinage et entraînant un changement notable des éléments du dossier de déclaration doit être portée, avant sa réalisation à la connaissance du préfet, conformément aux dispositions de l'article R. 214-40 du code de l'environnement.

Article 12 - Déclaration des incidents ou accidents

Le pétitionnaire est tenu de déclarer, dès qu'il en a connaissance, au préfet les accidents ou incidents intéressant les installations, ouvrages, travaux ou activités faisant l'objet de la présente autorisation administrative, qui sont de nature à porter atteinte aux intérêts mentionnés à l'article L. 211-1 du code de l'environnement.

Sans préjudice des mesures que peut prescrire le préfet, le pétitionnaire doit prendre ou faire prendre les dispositions nécessaires pour mettre fin aux causes de l'incident ou accident, pour évaluer ses conséquences et y remédier.

Le permissionnaire demeure responsable des accidents ou dommages qui seraient la conséquence de l'activité ou de l'exécution des travaux et de l'aménagement.

Article 13 – Arrêté complémentaire

Si le respect des intérêts mentionnés à l'article L.211-1 du code de l'environnement n'est pas assuré par l'exécution des prescriptions du présent arrêté, le préfet peut imposer par arrêté complémentaire, toutes prescriptions spécifiques nécessaires, en application de l'article R.214-39 du code de l'environnement.

Article 14 - Droit des tiers

Les droits des tiers sont et demeurent expressément réservés. Il appartient au pétitionnaire de se pourvoir le cas échéant auprès de qui de droit (propriétaires) pour obtenir les autorisations nécessaires à la réalisation des travaux situés dans les propriétés.

Article 15 - Autres réglementations

La présente autorisation ne dispense en aucun cas le pétitionnaire de faire les déclarations ou d'obtenir les autorisations requises par d'autres réglementations.

Article 16 - Délais et voies de recours

Le présent arrêté est susceptible de recours devant le tribunal administratif territorialement compétent, dans les conditions fixées à l'article R. 514-3-1 du code de l'environnement :

« 1° Par les tiers intéressés en raison des inconvénients ou des dangers que le fonctionnement de l'installation présente pour les intérêts mentionnés aux articles [L. 211-1](#) et [L. 511-1](#) dans un délai de quatre mois à compter du premier jour de la publication ou de l'affichage de ces décisions ;

2° Par les demandeurs ou exploitants, dans un délai de deux mois à compter de la date à laquelle la décision leur a été notifiée.

Les décisions mentionnées au premier alinéa peuvent faire l'objet d'un recours gracieux ou hiérarchique dans le délai de deux mois. Ce recours administratif prolonge de deux mois les délais mentionnés aux 1° et 2° ».

Le Tribunal Administratif peut être saisi d'une requête déposée sur le site www.telerecours.fr.

Article 17 - Publication

Conformément aux dispositions réglementaires en vigueur, le présent arrêté est publié au recueil des actes administratifs de la préfecture, et sur le site internet des services de l'Etat dans le Rhône pendant au moins 6 mois. Une copie est déposée et affichée pendant un mois au minimum, en mairie de GREZIEU LA VARENNE où cette opération est réalisée.

Le dossier de l'opération peut être consulté en mairie de GREZIEU LA VARENNE et à la direction départementale des territoires, service eau et nature (165 rue Garibaldi 69003 Lyon), pendant une durée de deux mois.

Article 18 – Exécution

La préfète, secrétaire générale de la préfecture du Rhône, préfète déléguée pour l'égalité des chances, le directeur départemental des territoires du Rhône, sont chargés, chacun en ce qui les concerne, de l'exécution du présent arrêté qui sera notifié au pétitionnaire et dont copie sera adressée à l'Office Français de la Biodiversité (OFB) et au maire de GREZIEU LA VARENNE chargé de l'affichage prévu à l'article 17 du présent arrêté.

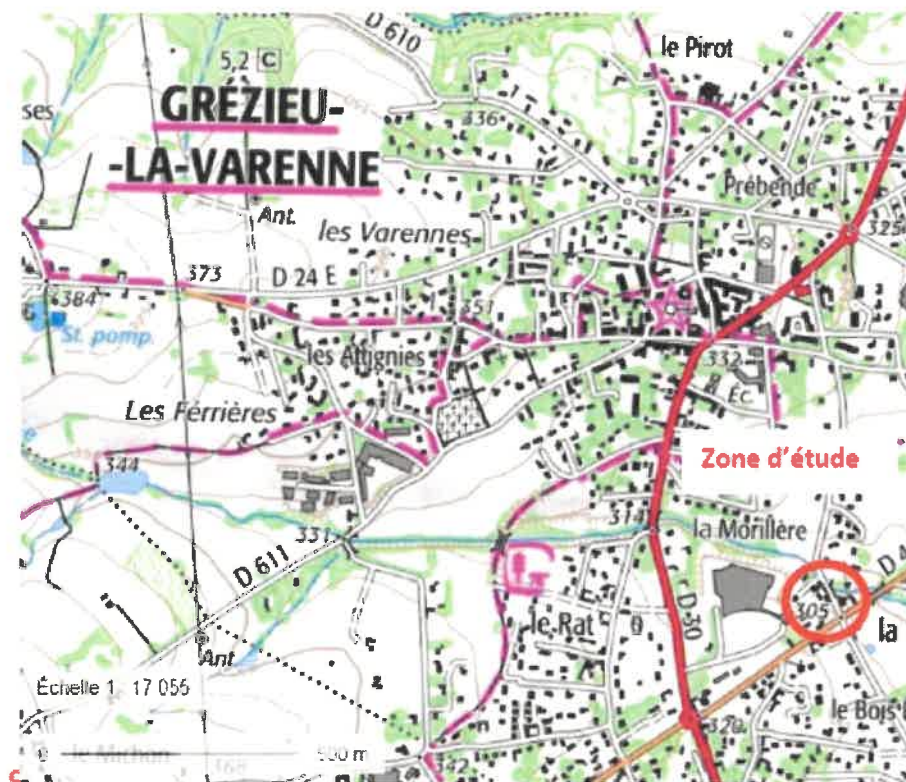
Pour le préfet et par délégation,
Le directeur départemental des territoires

Le Directeur Départemental

Jacques BANDERIER

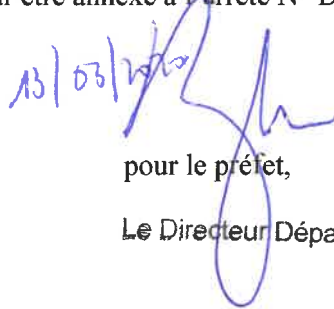
ANNEXE 1

Localisation des travaux



Vu pour être annexé à l'arrêté N° DDT_SEN_2020_03_17 B 24

du

13/03/2020


pour le préfet,

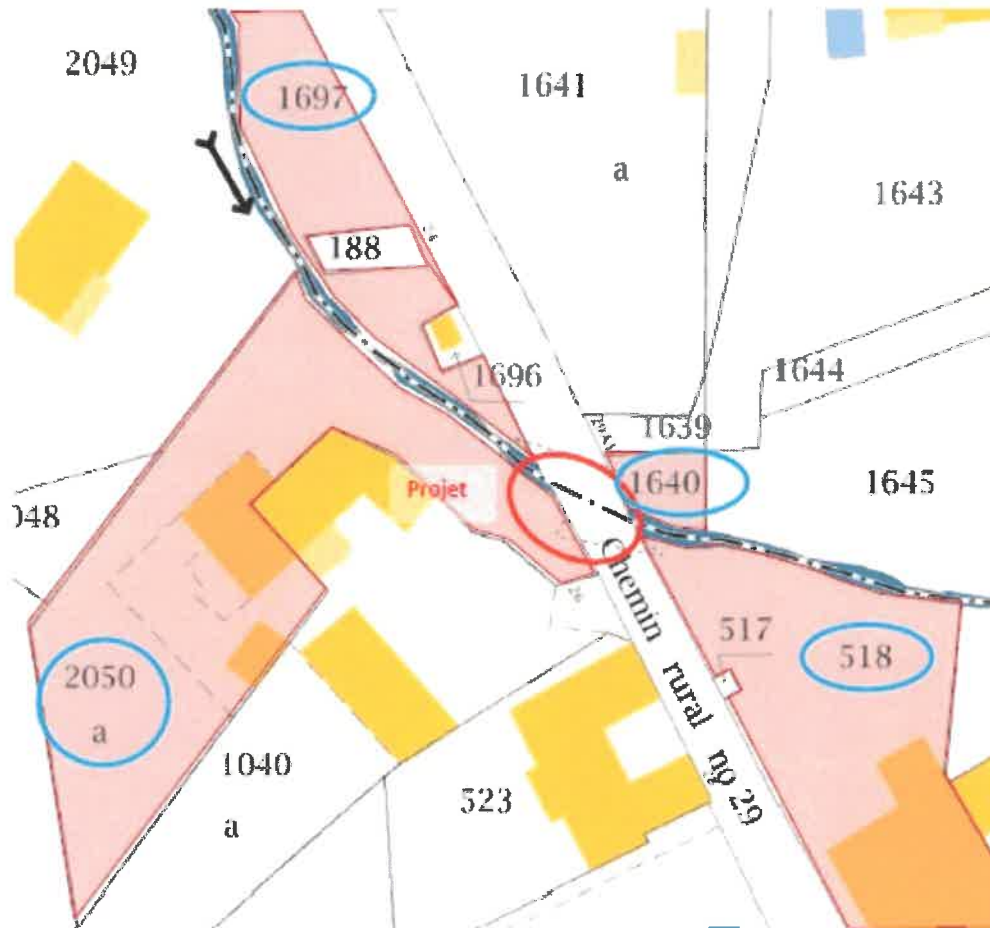
Le Directeur Départemental

Jacques BANDERIER

ANNEXE 2

Parcelles concernées par la DIG

Commune	Section	Parcelle	Propriétaires
Grézieu-la-Varenne	B	518	Monsieur Bernard CLUTIER et Madame Laurette NAVARRO
		1640	Indivision : Monsieur François LEDDRUILLENEC, Monsieur Maurice de LUCA, Monsieur Jean-Jacques MARTINEZ et Madame Monique MARTINEZ
		1697	Monsieur Pierre BAZIN
		2050a	Madame Odette BAZIN



Vu pour être annexé à l'arrêté N° DDT_SEN_2020_03_17_B 24

du 13/03/2020

pour le préfet,

Le Directeur Départemental

Jacques BANDERIER