



## PRÉFET DU RHÔNE

**Direction Départementale des Territoires  
du Rhône**

Lyon, le **22 AOUT 2018**

*Service Eau et Nature*

Dossier n° 69-2018-00114

### **ARRETE PREFECTORAL N° DDT\_SEN\_2018\_08\_22\_C75**

\*

#### **PORTANT DÉCLARATION D'INTÉRÊT GÉNÉRAL AU TITRE DE L'ARTICLE L 211-7 ET DÉCLARATION AU TITRE DES ARTICLES L214-1 À L214-6 DU CODE DE L'ENVIRONNEMENT POUR LES TRAVAUX DE MISE EN PLACE D'ABREUVOIRS ET PLANTATIONS SUR LA GIMOND, LIEU DIT « LES JORTES » SUR LA COMMUNE D'AVEIZE**

*Le Préfet de la zone de défense sud-est,  
Préfet de la région Auvergne-Rhône-Alpes  
Préfet du Rhône,  
Officier de la Légion d'Honneur,*

VU l'article 3 de la loi du 29 décembre 1892 relative aux dommages causés à la propriété privée par l'exécution des travaux publics ;

VU le code de l'environnement - Livre II - Titre Ier et notamment les articles L 211.7, L 214-1 à 6, R 214-1, R 214 -32 à R 214-47, et R 214-88 à R 214-104 ;

VU le décret n°2004-374 du 29 avril 2004 modifié relatif aux pouvoirs du préfet, à l'organisation et à l'action des services de l'Etat dans les régions et les départements ;

VU le décret du 11 octobre 2017 portant nomination de M. Stéphane BOUILLON en qualité de préfet de la région Auvergne-Rhône- Alpes, préfet de la zone de défense et de sécurité Sud-Est, préfet du Rhône (hors classe) ;

VU l'arrêté préfectoral n°PREF\_DIA\_BCI\_2018\_01\_11\_05 du 15 janvier 2018 portant délégation de signature à M. Emmanuel AUBRY, préfet, secrétaire général de la préfecture du Rhône, préfet délégué pour l'égalité des chances auprès du préfet de la région Auvergne-Rhône-Alpes, préfet de la zone de défense et de sécurité Sud-Est, préfet du Rhône ;

VU l'arrêté préfectoral n°PREF\_DCPI\_DELEG\_2017\_10\_12\_19 du 23 octobre 2017 portant délégation de signature à M. Joël PRILLARD, directeur départemental des territoires du Rhône ;

VU le schéma directeur d'aménagement et de gestion des eaux (SDAGE) du bassin Loire-Bretagne approuvé le 4 novembre 2015 ;

VU le SAGE Loire en Rhône-Alpes ;

VU l'arrêté préfectoral n°DDT\_SG\_2018\_06\_12\_002 du 12 juin 2018 portant subdélégation de signature en matière d'attributions générales ;

VU la demande présentée le 31 mai 2018 par le Syndicat Interdépartemental Mixte pour l'Aménagement de la Coise et de ses affluents (SIMA Coise), complétée le 09 juillet 2018 et portant sur la déclaration d'intérêt général relative aux travaux visés ci-dessus, soumis également au régime de la déclaration suivant la nomenclature annexée à l'article R 214-1 et suivants du code de l'environnement ;

VU l'avis du service départemental de l'Agence Française pour la Biodiversité, en date du 28 juin 2018 ;

VU l'avis du président de la Fédération du Rhône et de la Métropole de Lyon pour la pêche et la protection du milieu aquatique en date du 27 juin 2018 ;

VU le dossier annexé ;

VU l'absence d'observations du pétitionnaire sur le projet d'arrêté ;

VU l'absence d'expropriation et de demande de participation financière aux personnes intéressées d'une part, et la nature des travaux consistant dans l'entretien et l'aménagement de cours d'eau d'autre part, qui justifient une dispense d'enquête publique conformément à l'article L 151-37 du code rural et maritime ;

CONSIDERANT que les mesures envisagées par le pétitionnaire et les prescriptions techniques imposées par le présent arrêté sont de nature à prévenir les nuisances et réduire les impacts hydrauliques et environnementaux du projet sur le milieu aquatique ;

CONSIDERANT dès lors que l'exécution de l'ensemble des mesures précitées est suffisante pour garantir les intérêts mentionnés à l'article L.211-1 du code de l'environnement et qu'il y a lieu de faire application de l'article L 211-7 du code de l'environnement ;

Sur la proposition de M le directeur départemental des territoires du Rhône ;

## **ARRETE**

### **TITRE I - DÉCLARATION D'INTÉRÊT GÉNÉRAL (DIG)**

#### **Article 1 - Objet de la déclaration d'intérêt général**

Les travaux de mise en place d'abreuvoirs et plantations sur la Gimond sur la commune d'AVEIZE décrits à l'article 6 du présent arrêté sont déclarés d'intérêt général.

Les parcelles privées concernées par les travaux ou les accès sont situés sur la commune d'AVEIZE. Un plan parcellaire les désignant est joint en annexe n°2.

## Article 2 - Durée de la déclaration d'intérêt général

La déclaration d'intérêt général pour les travaux de mise en place d'abreuvoirs et plantations sur la Gimond sur la commune d'AVEIZE devient caduque à l'expiration d'un délai de 5 ans si les travaux n'ont pas fait l'objet d'un commencement de réalisation substantiel.

## Article 3 - Participation financière

Aucune participation financière n'est demandée aux bénéficiaires des travaux et propriétaires des terrains.

## Article 4 - Information des riverains

Les riverains sont informés de la date de commencement des travaux par affichage en mairie d'AVEIZE et si besoin par contact direct.

## TITRE II - DÉCLARATION

### Article 5 - Objet de la déclaration et rubriques de la nomenclature

Le Syndicat Interdépartemental Mixte pour l'Aménagement de la Coise et de ses affluents (SIMA Coise), sis 1 passage du Cloître, 42330 SAINT GALMIER, est autorisé à effectuer des travaux de mise en place d'abreuvoirs et plantations sur la Gimond sur la commune d'AVEIZE.

Ces travaux relèvent de la rubrique suivante de l'article R 214-1 du code de l'environnement :

Rubrique(s) de la nomenclature (Régime de la déclaration)	Régime	Arrêtés de prescriptions générales
3.1.2.0. Installations, ouvrages, travaux ou activités conduisant à modifier le profil en long ou le profil en travers du lit mineur d'un cours d'eau, à l'exclusion de ceux visés à la rubrique 3.1.4.0, ou conduisant à la dérivation d'un cours d'eau : 1° Sur une longueur de cours d'eau supérieure ou égale à 100 m (A) ; 2° Sur une longueur de cours d'eau inférieure à 100 m (D). Le lit mineur d'un cours d'eau est l'espace recouvert par les eaux coulant à pleins bords avant débordement.	Déclaration <b>10 m</b>	arrêté ministériel du 28/11/2007

### Article 6 – Nature des travaux

Les travaux de mise en place d'abreuvoirs et plantations sur la Gimond comprennent les interventions suivantes :

- Installation de deux points d'abreuvement de type descentes aménagées : une descente simple et une descente double ;
- Suppression du busage existant pour la descente double ;
- Mise en place de clôtures ;
- Plantations arbustives et arborées sur 90 mètres, protégées par une clôture.

La localisation du projet est présentée en annexe 1.

## **Article 7 - Caractéristiques des travaux**

Les travaux sont réalisés conformément au dossier déposé et à ses compléments, sous réserve des dispositions du présent arrêté et des arrêtés de prescriptions générales visés à l'article 5. L'inobservation des dispositions figurant dans le dossier déposé peut entraîner l'application des sanctions prévues à l'article R. 216-12 du code de l'environnement.

## **TITRE III - PRESCRIPTIONS**

### **Article 8 - Prescriptions générales**

La DDT du Rhône (service eau et nature) et le service départemental de l'Agence française pour la Biodiversité sont informés au moins 10 jours à l'avance de la date de démarrage de travaux.

Les interventions dans le lit mineur de la Gimond sont interdites durant la période du 1<sup>er</sup> novembre au 15 mai.

Pendant la durée des travaux, le pétitionnaire veille à ne pas entraver l'écoulement des eaux.

Une pêche électrique de sauvegarde est réalisée préalablement à toute intervention en cas de besoin. Toutes les mesures sont mises en place pour limiter le départ de matières en suspension et ne pas rejeter de matières en suspension (MES) dans les cours d'eau.

Toutes les mesures préventives sont mises en œuvre pour supprimer les risques liés à la présence d'engins à proximité de la rivière. Aucun engin ne peut circuler dans le lit mouillé de la rivière et les pistes d'accès sont balisées.

Les travaux ne doivent pas conduire à modifier la capacité d'écoulement des cours d'eau, ni les caractéristiques générales du lit et des berges. Ils ne doivent pas conduire à rehausser le niveau du terrain naturel en berge.

### **Article 9 - Plantes invasives : Renouée du Japon et Ambrosie**

Toutes les dispositions sont prises pour éviter une dissémination de la Renouée du Japon et de l'Ambrosie. Le pétitionnaire prend les mesures nécessaires pour éviter la contamination pendant les travaux.

### **Article 10 - Mesures de surveillance**

Les points d'abreuvement sont entretenus par le propriétaire des parcelles.

Les plantations font l'objet d'un suivi par le SIMA Coise après tout événement pluvieux conséquent et chaque été sur les trois premières années suivant la plantation.

## TITRE IV – DISPOSITIONS GENERALES

### Article 11 - Conformité au dossier et modifications

Toute modification apportée à la réalisation des travaux ou à l'aménagement en résultant, à l'exercice des activités ou à leur voisinage et entraînant un changement notable des éléments du dossier de déclaration doit être portée, avant sa réalisation à la connaissance du préfet, conformément aux dispositions de l'article R. 214-40 du code de l'environnement.

### Article 12 - Déclaration des incidents ou accidents

Le pétitionnaire est tenu de déclarer, dès qu'il en a connaissance, au préfet les accidents ou incidents intéressant les installations, ouvrages, travaux ou activités faisant l'objet de la présente autorisation administrative, qui sont de nature à porter atteinte aux intérêts mentionnés à l'article L. 211-1 du code de l'environnement.

Sans préjudice des mesures que peut prescrire le préfet, le pétitionnaire doit prendre ou faire prendre les dispositions nécessaires pour mettre fin aux causes de l'incident ou accident, pour évaluer ses conséquences et y remédier.

Le permissionnaire demeure responsable des accidents ou dommages qui seraient la conséquence de l'activité ou de l'exécution des travaux et de l'aménagement.

### Article 13 – Arrêté complémentaire

Si le respect des intérêts mentionnés à l'article L.211-1 du code de l'environnement n'est pas assuré par l'exécution des prescriptions du présent arrêté, le préfet peut imposer par arrêté complémentaire, toutes prescriptions spécifiques nécessaires, en application de l'article R.214-39 du code de l'environnement.

### Article 14 - Droit des tiers

Les droits des tiers sont et demeurent expressément réservés. Il appartient au pétitionnaire de se pourvoir le cas échéant auprès de qui de droit (propriétaires) pour obtenir les autorisations nécessaires à la réalisation des travaux situés dans les propriétés.

### Article 15 - Autres réglementations

La présente autorisation ne dispense en aucun cas le pétitionnaire de faire les déclarations ou d'obtenir les autorisations requises par d'autres réglementations.

### Article 16 - Délais et voies de recours

Le présent arrêté est susceptible de recours devant le tribunal administratif territorialement compétent, dans les conditions fixées à l'article R. 514-3-1 du code de l'environnement :

« 1° Par les tiers intéressés en raison des inconvénients ou des dangers que le fonctionnement de l'installation présente pour les intérêts mentionnés aux articles [L. 211-1](#) et [L. 511-1](#) dans un délai de quatre mois à compter du premier jour de la publication ou de l'affichage de ces décisions ;

2° Par les demandeurs ou exploitants, dans un délai de deux mois à compter de la date à laquelle la décision leur a été notifiée.

Les décisions mentionnées au premier alinéa peuvent faire l'objet d'un recours gracieux ou hiérarchique dans le délai de deux mois. Ce recours administratif prolonge de deux mois les délais mentionnés aux 1° et 2° ».

### **Article 17 - Publication**

Conformément aux dispositions réglementaires en vigueur, le présent arrêté est publié au recueil des actes administratifs de la préfecture, et sur le site internet des services de l'État dans le Rhône. Une copie est déposée et affichée pendant un mois au minimum, en mairie d'AVEIZE où cette opération est réalisée.


Le dossier de l'opération peut être consulté en mairie d'AVEIZE et à la direction départementale des territoires, service eau et nature (165 rue Garibaldi 69003 Lyon), pendant une durée de deux mois.

### **Article 18 – Exécution**

Le préfet, secrétaire général de la préfecture du Rhône, préfet délégué pour l'égalité des chances, le directeur départemental des territoires du Rhône, le maire d'AVEIZE, sont chargés chacun en ce qui les concerne, de l'exécution du présent arrêté qui est notifié au pétitionnaire.

Pour le préfet et par délégation,  
Le directeur départemental des territoires


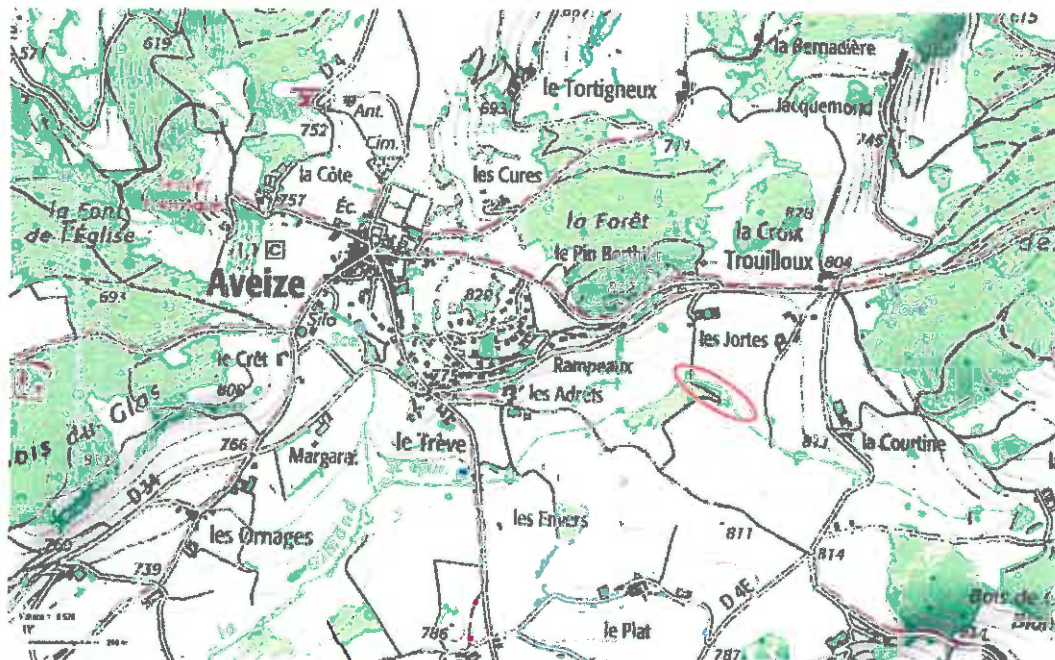
Le directeur adjoint,



**Guillaume FURRI**

## ANNEXE 1

### Localisation des travaux



— Point d'abreuvement  
— Plantation

Vu pour être annexé à l'arrêté N° DDT\_SEN\_2018\_08\_22\_075

du

pour le président, **Le directeur adjoint,**

  
**Guillaume FURRI**

## ANNEXE 2

### Parcelles concernées par la DIG

Parcelle concernée	Commune	Avezic
	N° cadastre	D 304 et 305 n° 294
	Propriétaire	M. NESME René
Travaux	Nature	Mise en place d'une descente aménagée double et d'une sumpie sur La Gimond rive droite accompagnée de plantation en berge
	Surface	350m <sup>2</sup>
	Durée	3 jours
	Accès	Par la RD34 puis chemin d'accès aux Jortes



Vu pour être annexé à l'arrêté N° DDT\_SEN\_2018\_08\_22\_C75

du

pour le préfet,

**Le directeur adjoint,**

**Guillaume FURRI**

Direction Départementale des Territoires du Rhône – 165, rue Garibaldi – CS 33862-  
69401 Lyon cedex 03 - Standard – 04 78 62 50 50 –  
Accueil du public : DDT Cité administrative (Bâtiment B) 9h00-11h00 / 14h00-16h00  
Accès en T.C : Métro ligne B – Gare Part-Dieu/ Tram T 1 – Part-Dieu Servient