



PRÉFET DU RHÔNE

**Direction Départementale des  
Territoires du Rhône**

Lyon, le **24 AOUT 2017**

*Service Eau et Nature*

Dossier n°69-2017-00100

**ARRETE N°DDT\_SEN\_2017\_08\_24\_C88**

**Portant déclaration d'intérêt général au titre de l'article L 211-7 et déclaration au titre des articles L214-1 à L214-6 du code de l'environnement pour les travaux de curage du cours d'eau « Le Sornin de Propières » lieu-dit Les Croux, commune de Propières**

*Le Préfet de la zone de défense sud-est,  
Préfet de la région Auvergne-Rhône-Alpes  
Préfet du Rhône,  
Officier de la Légion d'Honneur.*

VU l'article 3 de la loi du 29 décembre 1892 relative aux dommages causés à la propriété privée par l'exécution des travaux publics ;

VU le code de l'environnement - Livre II - Titre I<sup>er</sup> et notamment les articles L 211.7, L 214-1 à 6, R 214-1, R 214 -32 à R 214-47, et R 214-88 à R 214-104 ;

VU le décret n°2004-374 du 29 avril 2004 modifié relatif aux pouvoirs du préfet, à l'organisation et à l'action des services de l'Etat dans les régions et les départements ;

VU le décret du 16 février 2017 portant nomination de M. Henri-Michel COMET en qualité de préfet de la région Auvergne-Rhône-Alpes, préfet de la zone de défense et de sécurité Sud-Est, préfet du Rhône (hors classe) ;

VU le schéma directeur d'aménagement et de gestion des eaux (SDAGE) du bassin Rhône-Méditerranée approuvé le 3 décembre 2015 ;

VU l'arrêté préfectoral n°PREF\_DIA\_BCI\_2017\_03\_06\_22 du 6 mars 2017 portant délégation de signature à M. Joël PRILLARD, directeur départemental des territoires du Rhône ;

VU la décision DDT\_SG\_2017\_05\_31\_02 du 31 mai 2017 portant délégation de signature en matière d'attributions générales ;

VU la demande présentée le 20 avril 2017 par la Communauté de Communes Saône Beaujolais, complétée le 24 juillet 2017 et portant sur la déclaration d'intérêt général relative aux travaux visés ci-dessus, soumis également au régime de la déclaration au titre des rubriques 3.1.2.0, 3.1.5.0 et 3.2.1.0 de la nomenclature annexée à l'article R 214-1 et suivants du code de l'environnement ;

VU l'avis du Service Départemental de l'Agence Française pour la Biodiversité, en date du 2 juin 2017 ;

VU l'avis du président de la Fédération du Rhône et de la Métropole de Lyon pour la pêche et la protection du milieu aquatique en date du 9 juin 2017 ;

VU le dossier annexé ;

VU l'absence d'observations du pétitionnaire sur le projet d'arrêté ;

VU l'absence d'expropriation et de demande de participation financière aux personnes intéressées d'une part, et la nature des travaux consistant dans l'entretien et l'aménagement de cours d'eau d'autre part, qui justifient une dispense d'enquête publique conformément à l'article L 151-37 du code rural et maritime ;

CONSIDERANT que les mesures envisagées par le pétitionnaire et les prescriptions techniques imposées par le présent arrêté sont de nature à prévenir les nuisances et réduire les impacts hydrauliques et environnementaux du projet sur le milieu aquatique ;

CONSIDERANT dès lors que l'exécution de l'ensemble des mesures précitées est suffisante pour garantir les intérêts mentionnés à l'article L.211-1 du code de l'environnement et qu'il y a lieu de faire application de l'article L 211-7 du code de l'environnement ;

Sur la proposition de M le directeur départemental des territoires du Rhône ;

## ARRETE

### **TITRE I - Déclaration d'intérêt général (DIG)**

#### **Article 1 - Objet de la déclaration d'intérêt général**

Les travaux de curage du cours d'eau « Le Sornin de Propières » lieu-dit Les Croux décrits à l'article 6 du présent arrêté sont déclarés d'intérêt général.

Les parcelles privées concernées par les travaux ou les accès sont situés sur la commune de Propières. Un plan parcellaire les désignant est joint en annexe n°2.

#### **Article 2 - Durée de la déclaration d'intérêt général**

La déclaration d'intérêt général pour les travaux de curage du cours d'eau « Le Sornin de Propières » lieu-dit Les Croux deviendra caduque à l'expiration d'un délai de 5 ans si les travaux n'ont pas fait l'objet d'un commencement de réalisation substantiel.

### Article 3 - Participation financière

Aucune participation financière n'est demandée aux bénéficiaires des travaux et propriétaires des terrains.

### Article 4 - Information des riverains

Les riverains seront informés de la date de commencement des travaux par affichage en mairie de Propières et si besoin par contact direct.

## TITRE II - Déclaration

### Article 5 - Objet de la déclaration et rubriques de la nomenclature

La Communauté de Communes Saône Beaujolais (CCSB), sis 105 rue de la République – CS 30010 – 69824 BELLEVILLE, est autorisée à effectuer des travaux de curage du cours d'eau « Le Sornin de Propières » lieu-dit Les Croux.

Ces travaux relèvent des rubriques suivantes de l'article R 214-1 du code de l'environnement :

Rubrique	Intitulé	Régime	Arrêtés de prescriptions générales
3.1.2.0	Installations, ouvrages, travaux ou activités conduisant à modifier le profil en long ou en travers du lit mineur d'un cours d'eau, à l'exclusion de ceux visés à la rubrique 3.1.4.0, ou conduisant à la dérivation d'un cours d'eau : 1° sur une longueur de cours d'eau supérieure ou égale à 100m 2° sur une longueur de cours d'eau inférieure à 100m (D)	Déclaration <b>95 ml</b>	arrêté ministériel modifié du 28/11/2007
3.1.5.0	Installations, ouvrages, travaux ou activités, dans le lit mineur d'un cours d'eau, étant de nature à détruire les frayères, les zones de croissance ou les zones d'alimentation de la faune piscicole, des crustacés et des batraciens : 1° Destruction de plus de 200 m2 de frayères (A) ; 2° Dans les autres cas (D)	Déclaration <b>150 m<sup>2</sup> environ</b>	arrêté ministériel du 30/09/2014
3.2.1.0	Entretien de cours d'eau ou de canaux, à l'exclusion de l'entretien visé à l'article L.215-14 réalisé par le propriétaire riverain, du maintien et du rétablissement des caractéristiques des chenaux de navigation, des dragages visés à la rubrique 4.1.3.0 et de l'entretien des ouvrages visés à la rubrique 2.1.5.0, le volume des sédiments extraits étant au cours d'une année : 1° Supérieur à 2 000 m <sup>3</sup> (A) ; 2° Inférieur ou égal à 2 000 m <sup>3</sup> dont la teneur des sédiments extraits est supérieure ou égale au niveau de référence S1 (A) ; 3° Inférieur ou égal à 2 000 m <sup>3</sup> dont la teneur des sédiments extraits est inférieure au niveau de référence S1 (D).	Déclaration <b>Moins de 200 m<sup>3</sup></b>	arrêté ministériel du 30 mai 2008

### **Article 6 – Nature des travaux**

Les travaux consistent à curer le cours d'eau « Le Sornin de Propières » lieu-dit Les Croux, afin de retrouver la capacité initiale de transit du cours d'eau au droit de la voie communale n°11, soit depuis l'intersection dite « des 4 chemins » (ouvrage hydraulique sous la voie communale n°202) jusqu'au busage sous la voie communale n°11.

La localisation du projet est présentée en annexe 1.

### **Article 7 - Caractéristiques des travaux**

Les travaux sont réalisés conformément au dossier déposé et à ses compléments, sous réserve des dispositions du présent arrêté et des arrêtés de prescriptions générales visés à l'article 5.

L'inobservation des dispositions figurant dans le dossier déposé peut entraîner l'application des sanctions prévues à l'article R. 216-12 du code de l'environnement.

## **TITRE III - PRESCRIPTIONS**

### **Article 8 - Prescriptions générales**

La DDT du Rhône (service eau et nature) et l'Agence française pour la Biodiversité sont informées au moins 10 jours à l'avance de la date de démarrage de travaux.

Les interventions dans le lit mineur du Sornin de Propières sont interdites durant la période du 1<sup>er</sup> novembre au 15 mai.

Pendant la durée des travaux, le pétitionnaire veille à ne pas entraver l'écoulement des eaux.

Une pêche électrique de sauvegarde et une pêche de nuit pour l'Écrevisse à pattes blanches sont réalisées préalablement à toute intervention.

Toutes les mesures sont mises en place pour limiter le départ de matières en suspension et ne pas rejeter de matières en suspension (MES) dans les cours d'eau.

Toutes les mesures préventives sont mises en œuvre pour supprimer les risques liés à la présence d'engins à proximité de la rivière. Aucun engin ne peut circuler dans le lit mouillé de la rivière et les pistes d'accès sont balisées.

Les travaux ne doivent pas conduire à modifier la capacité d'écoulement des cours d'eau, ni les caractéristiques générales du lit et des berges. Ils ne doivent pas conduire à rehausser le niveau du terrain naturel en berge.

### **Article 9 - Plantes invasives : Renouée du Japon et Ambroisie**

Toutes les dispositions seront prises pour éviter une dissémination de la Renouée du Japon et de l'Ambroisie. Le pétitionnaire prendra les mesures nécessaires pour éviter la contamination pendant les travaux.

### **Article 10 - Mesures de surveillance**

Des visites de contrôle et d'entretien de la restauration seront mises en place pendant 3 ans par la Communauté de Communes Saône Beaujolais pour s'assurer de la non-prolifération d'espèces invasives (notamment la Renouée du Japon), en mettant en œuvre de missions d'éradication si nécessaire.

## **TITRE IV – DISPOSITIONS GENERALES**

### **Article 11 - Conformité au dossier et modifications**

Toute modification apportée à la réalisation des travaux ou à l'aménagement en résultant, à l'exercice des activités ou à leur voisinage et entraînant un changement notable des éléments du dossier de déclaration doit être portée, avant sa réalisation à la connaissance du préfet, conformément aux dispositions de l'article R. 214-40 du code de l'environnement.

### **Article 12 - Déclaration des incidents ou accidents**

Le pétitionnaire est tenu de déclarer, dès qu'il en a connaissance, au préfet les accidents ou incidents intéressant les installations, ouvrages, travaux ou activités faisant l'objet de la présente autorisation administrative, qui sont de nature à porter atteinte aux intérêts mentionnés à l'article L. 211-1 du code de l'environnement.

Sans préjudice des mesures que pourra prescrire le préfet, le pétitionnaire devra prendre ou faire prendre les dispositions nécessaires pour mettre fin aux causes de l'incident ou accident, pour évaluer ses conséquences et y remédier.

Le permissionnaire demeure responsable des accidents ou dommages qui seraient la conséquence de l'activité ou de l'exécution des travaux et de l'aménagement.

### **Article 13 – Arrêté complémentaire**

Si le respect des intérêts mentionnés à l'article L.211-1 du code de l'environnement n'est pas assuré par l'exécution des prescriptions du présent arrêté, le préfet peut imposer par arrêté complémentaire, toutes prescriptions spécifiques nécessaires, en application de l'article R.214-39 du code de l'environnement.

### **Article 14 - Droit des tiers**

Les droits des tiers sont et demeurent expressément réservés. Il appartient au pétitionnaire de se pourvoir le cas échéant auprès de qui de droit (propriétaires) pour obtenir les autorisations nécessaires à la réalisation des travaux situés dans les propriétés.

### **Article 15 - Autres réglementations**

La présente autorisation ne dispense en aucun cas le pétitionnaire de faire les déclarations ou d'obtenir les autorisations requises par d'autres réglementations.

## Article 16 - Délais et voies de recours

Le présent arrêté est susceptible de recours devant le tribunal administratif territorialement compétent, dans les conditions fixées à l'article R. 514-3-1 du code de l'environnement :

« 1° Par les tiers intéressés en raison des inconvénients ou des dangers que le fonctionnement de l'installation présente pour les intérêts mentionnés aux articles [L. 211-1](#) et [L. 511-1](#) dans un délai de quatre mois à compter du premier jour de la publication ou de l'affichage de ces décisions ;

2° Par les demandeurs ou exploitants, dans un délai de deux mois à compter de la date à laquelle la décision leur a été notifiée.

Les décisions mentionnées au premier alinéa peuvent faire l'objet d'un recours gracieux ou hiérarchique dans le délai de deux mois. Ce recours administratif prolonge de deux mois les délais mentionnés aux 1° et 2° ».

## Article 17 - Publication

Conformément aux dispositions réglementaires en vigueur, le présent arrêté sera publié au recueil des actes administratifs de la préfecture, et sur le site internet des services de l'Etat dans le Rhône. Une copie sera déposée et affichée pendant un mois au minimum, en mairie de Propières où cette opération sera réalisée.

Le dossier de l'opération pourra être consulté en mairie de Propières, à la direction départementale des territoires, service eau et nature (165 rue Garibaldi 69003 Lyon), pendant une durée de deux mois.

## Article 18 - Exécution

Le préfet, secrétaire général de la préfecture du Rhône, préfet délégué pour l'égalité des chances, le directeur départemental des territoires du Rhône, le maire de Propières, sont chargés chacun en ce qui les concerne, de l'exécution du présent arrêté qui sera notifié au pétitionnaire.

Pour le préfet, par délégation

Le Directeur Départemental des Territoires

  
Guillaume FURRI

## ANNEXE 2

### Parcelles concernées par la DIG

Liste des propriétaires concernés par l'ouvrage






CIVILITE	NOM	PRENOM	ADRESSE	COMMUNE PARCELLE	SECTION	N° PARCELLE
Monsieur	BUSSEUIL	Marc	Théodon 69790 PROPIERES	Proprières	AE	201
Usufruitier	AUPLAT	Aimée Sélange	Théodon 69790 PROPIERES	Proprières	AH	141 et 144
Nu-propriétaire	MATRAY	Jeanne Claudette	Théodon, chez Mme BUSSEUIL Aimée 69790 PROPIERES			
Indivision simple	SACRE	Jean Paul Robert	connel by Oban Falls cottage Argyll PA37 1PJ Scotland Royaume-Uni	Proprières	AH	145
	SACRE	Ghislain Ayméric Bruno	2ptr petite rue des feuillants Ais 69001 LYON			

Pour les travaux, l'accès se fera, par la VC n°11. La circulation d'engins sera sur la VC n°11 et sur la parcelle AE n°201 cela afin de permettre la déviation des eaux sur l'aval et le transfert des sédiments extraits. La surface impactée pendant la phase chantier sera de 400 m<sup>2</sup>. Le terrain sera remis en état après travaux.

#### VIII. Schématisation des accès au chantier



#### LEGENDE :

-  Accès au site des travaux
-  Zone de circulation des engins
-  Zone mise en assec
-  Pompage / Décantation
-  Zone des travaux (Cadre / Entournement)

Vu pour être annexé à l'arrêté N° DDT\_SEN\_2017\_ 08\_24\_C88

du 24 AOUT 2017

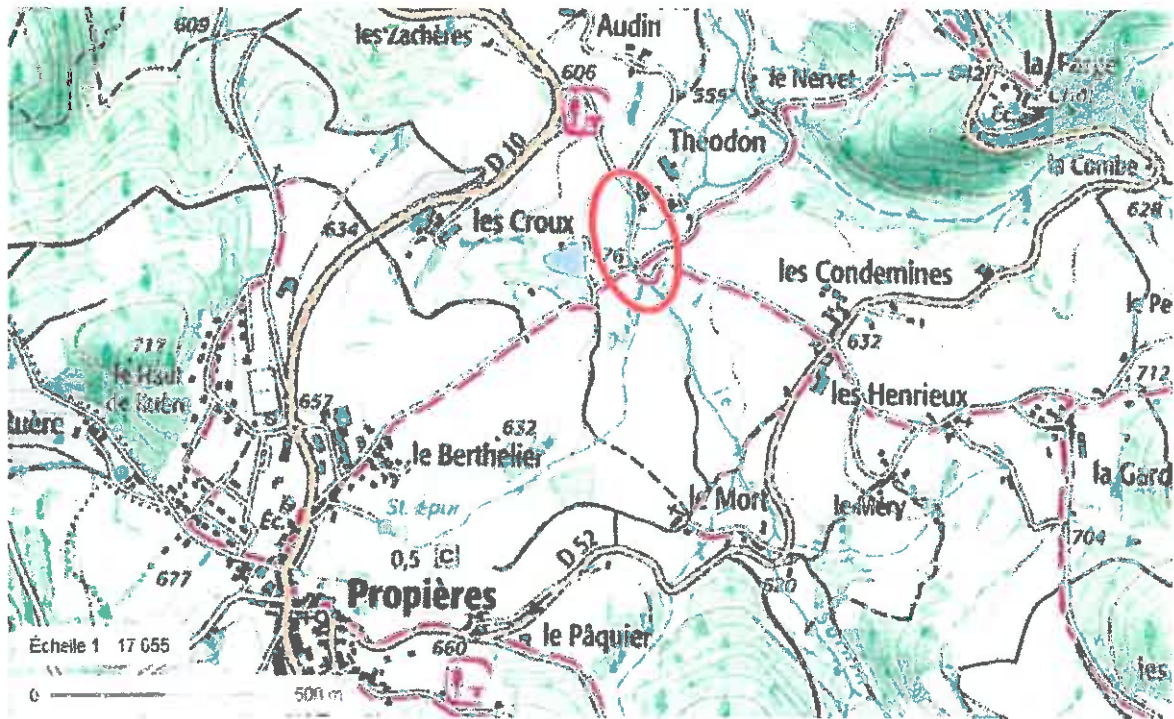
Pour le préfet, par délégation

Le Directeur Départemental des Territoires

Guillaume FURRI

ANNEXE 1

**Localisation des travaux**



Vu pour être annexé à l'arrêté N° DDT\_SEN\_2017\_08\_24\_C88

du **24 AOUT 2017**

Pour le préfet, par délégation  
Le Directeur Départemental des Territoires

**Guillaume FURRI**