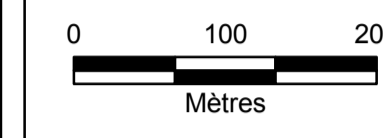
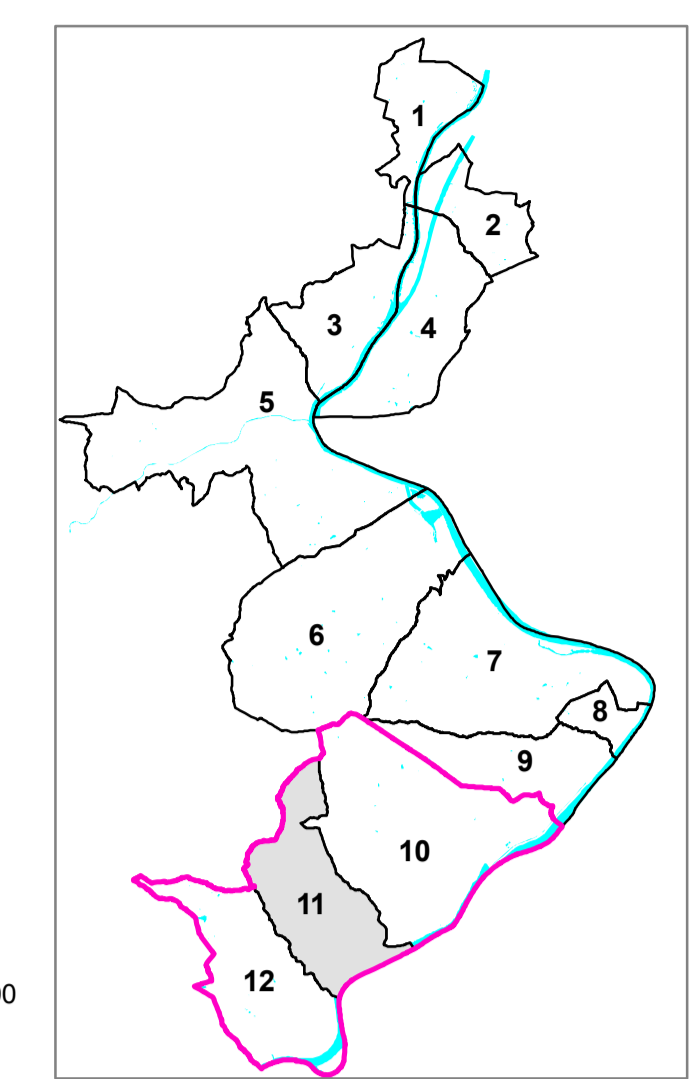



CARTE DES ENJEUX



Echelle : 1/5 000  
Date : Mai 2016



Realisation et édition : Alp Géorisques

**Légende :**

Centre urbain dense	Réseau routier principal
Zone urbaine - densité moyenne	Réseau routier secondaire
Zone industrielle, d'activités ou équipements collectifs	Réseau ferré
Zone de loisirs	Limite communale
Zone portuaire de plaisance et embranchement fluvial	Projet de développement (urbanisation, activités, loisirs, etc.)
Zone portuaire de commerce	Pont
Zone agricole	Enjeu ponctuel
Zone naturelle	Véloroute Via Rhôna
Parc et jardin	
Cours d'eau et plan d'eau	

**Liste des enjeux ponctuels :**

1. Mairie	5. Chapelle
2. Etablissement Vidal Fleury	6. Eglise
3. Ecole	
4. Camping du Grand Bois	

**Volonté d'aménagement du territoire :**

A. Densification de la zone d'habitat
B. Projet de zone d'activités

