



LEMINISTRE DE L'ÉCOLOGIE, DU DÉVELOPPEMENT DURABLE ET DE L'ÉNERGIE

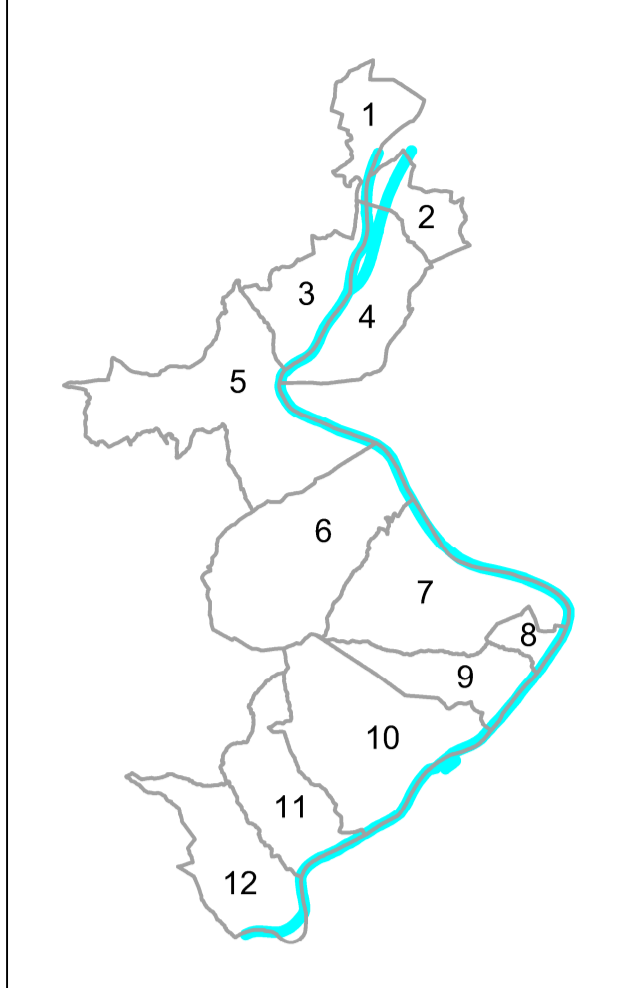
PRÉFET DU RHÔNE

# CARTE DE L'ALÉA DE LA CRUE DE RÉFÉRENCE

## INONDATION DU RHÔNE

12 - Commune de CONDRIEU

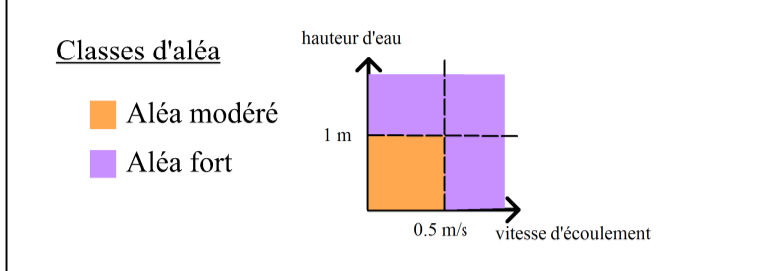
### CRUE DE RÉFÉRENCE DU RHÔNE (DÉBIT DE 1856) AUX CONDITIONS ACTUELLES D'ÉCOULEMENT Ternay: 6 100 m<sup>3</sup>/s



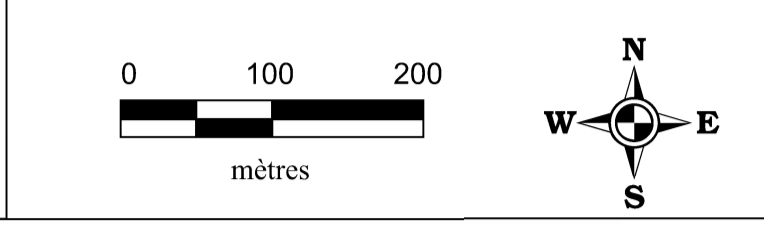
**Légende :**

PK 15 PK étude hydraulique  
157,57 Cote de la crue de référence en m NGF au niveau du profil en travers

Cours d'eau ou plan d'eau



L'aléa est qualifié par les débordements du Rhône. Localement, les affluents peuvent induire un aléa de niveau différent non représenté sur la carte.



Échelle : 1/5000  
Date : Novembre 2013



Direction Départementale des Territoires du Rhône, 165 rue Garibaldi - 69401 Lyon cedex 03  
SPAR / UPR / 04 78 62 53 32

