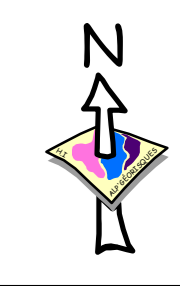
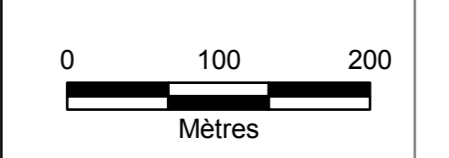
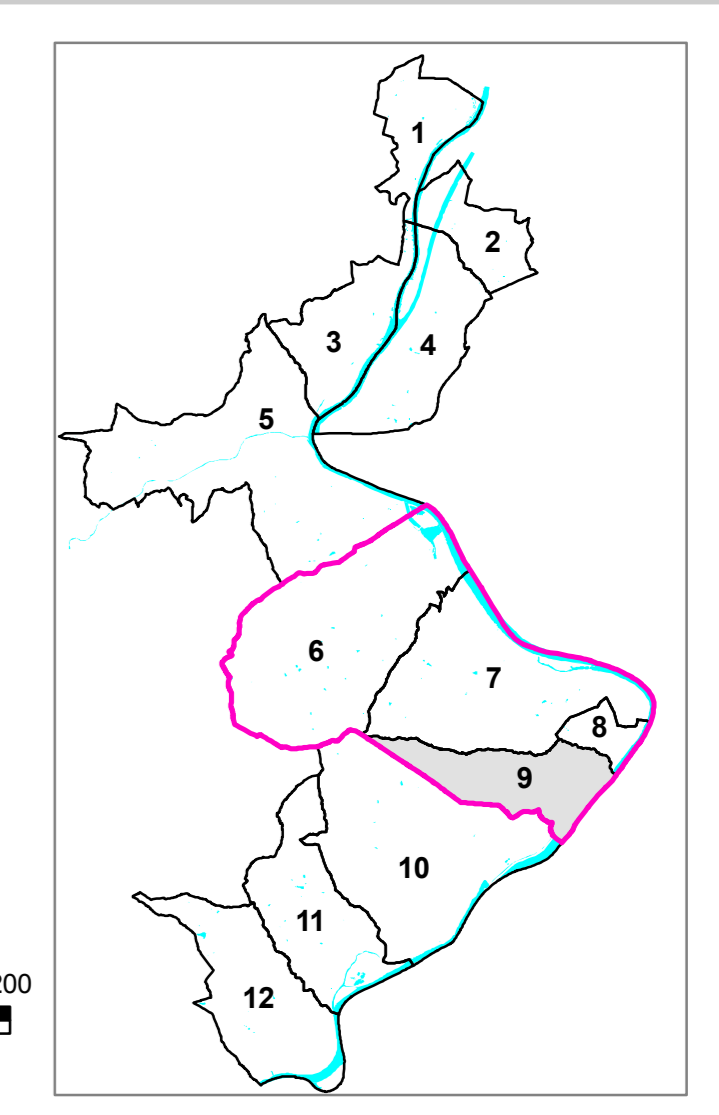



**CARTE DES ENJEUX**





















Echelle : 1/5 000

Date : Mai 2016

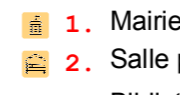
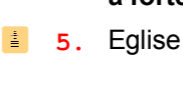


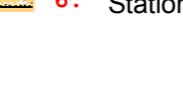



Réalisation et édition : Alp'Géorisques

**Légende :**

 Centre urbain dense	 Réseau routier principal
 Zone urbaine - densité moyenne	 Réseau routier secondaire
 Zone industrielle, d'activités ou équipements collectifs	 Réseau ferré
 Zone de loisirs	 Limite communale
 Zone portuaire de plaisance et embranchement fluvial	 Projet de développement (urbanisation, activités, loisirs, etc.)
 Zone portuaire de commerce	 Pont
 Zone agricole	 Enjeu ponctuel
 Zone naturelle	 Véloroute Via Rhône
 Parc et jardin	
 Cours d'eau et plan d'eau	

**Liste des enjeux ponctuels :**

<b>Bâtiments utiles à la gestion crise</b>	<b>Établissements et sites à forte valeur patrimoniale</b>
 1. Mairie	 5. Eglise
 2. Salle polyvalente	
 3. Bibliothèque Municipale	<b>Installations sensibles</b>
<b>Bâtiments et sites sensibles</b>	 6. Station d'épuration
 4. Ecole primaire publique	

