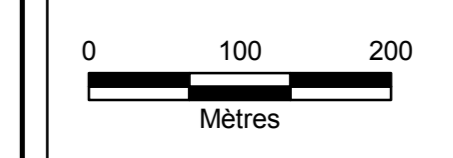
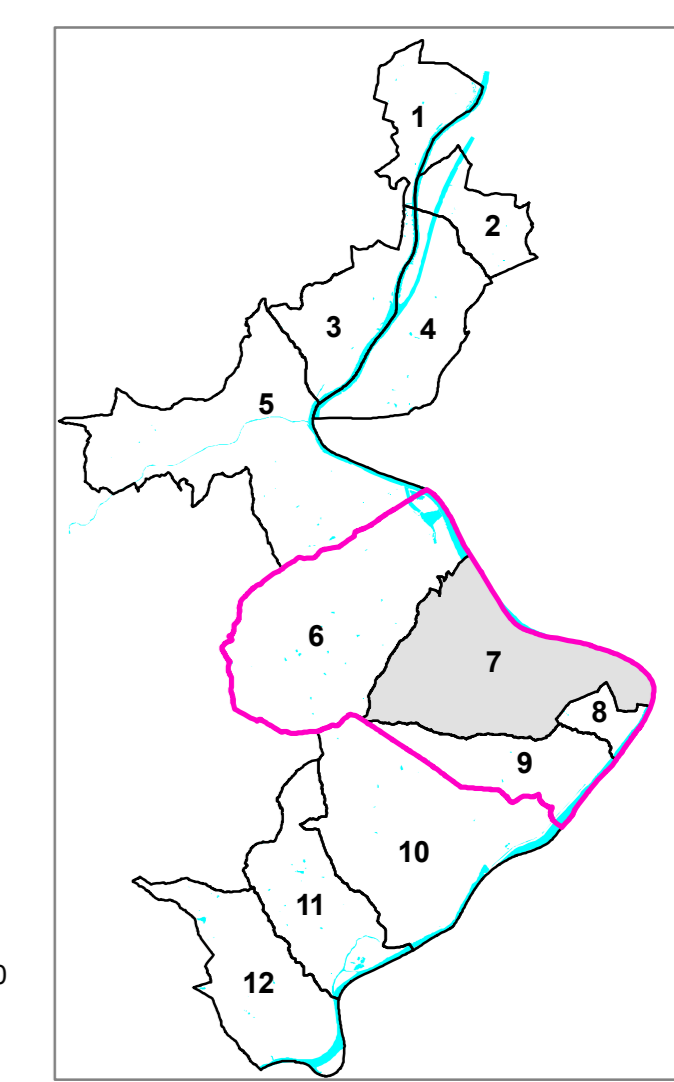



CARTE DES ENJEUX



Echelle : 1/5 000
Date : Mai 2016



Réalisation et édition : Alp'Géorisques

- Légende :**
- Centre urbain dense
 - Zone urbaine - densité moyenne
 - Zone industrielle, d'activités ou équipements collectifs
 - Zone de loisirs
 - Zone portuaire de plaisance et embranchement fluvial
 - Zone portuaire de commerce
 - Zone agricole
 - Zone naturelle
 - Parc et jardin
 - Cours d'eau et plan d'eau
 - Réseau routier principal
 - Réseau routier secondaire
 - Réseau ferré
 - Limite communale
 - Projet de développement (urbanisation, activités, loisirs, etc.)
 - Pont
 - Enjeu ponctuel
 - Véloroute Via Rhône

- Liste des enjeux ponctuels :**
- | | |
|--|--|
| Bâtiments utiles à la gestion crise | Établissements et sites à forte valeur patrimoniale |
| 1. Mairie | 9. Complexe sportif extérieur |
| 2. Salle polyvalente | 10. Base d'aviron |
| 3. Salle des fêtes | 11. Musée Archéologique |
| 4. Gymnase | 12. Église |
| 5. Bibliothèque | 13. Halle sportive |
| Bâtiments et sites sensibles | Installations sensibles |
| 6. Ecole primaire | 14. Déchetterie de Bains |
| 7. Aire de stationnement de camping-cars | 15. Lycée polyvalent de Vienne |
- Volonté d'aménagement du territoire :**
- A. Projet habitat pour personnes âgées
 - B. Projet de village perché - SSCR
 - C. Projet de création d'un bassin couvert pour la piscine publique
 - D. Projet d'aménagement de parkings publics extérieurs pour les différents complexes collectifs de la Plaine
 - E. Projet ONYX d'habitat collectif
 - F. Projet d'aménagement pour les loisirs nautiques (aviron)
 - G. Projet d'aménagement récréatif de l'île Barlet

