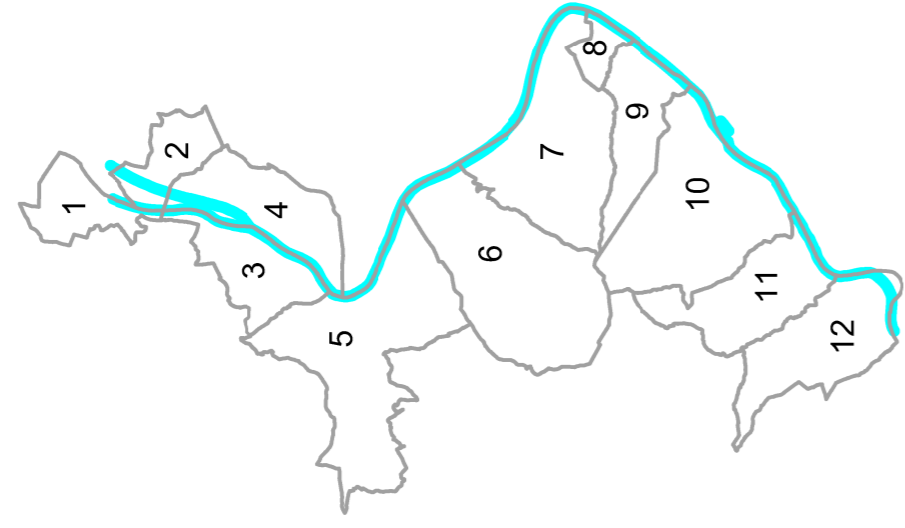
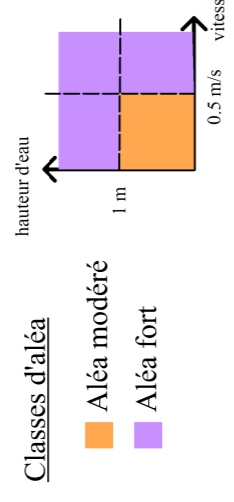
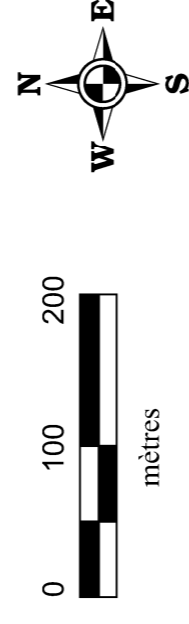


**CRUE DE RÉFÉRENCE DU RHÔNE (DÉBIT DE 1856)**  
**AUX CONDITIONS ACTUELLES D'ÉCOULEMENT**Ternay: 6 100 m<sup>3</sup>/s**Légende :**PK 15  
157,57  
Cote de la crue de référence en m NGF  
au niveau du profil en travers

Cours d'eau ou plan d'eau

L'aléa est qualifié par les débordements du Rhône.  
Localement, les affluents peuvent induire un aléa  
de niveau différent non représenté sur la carte.

Échelle : 1/5000

Date : Novembre 2013

hydratec  
groupe setecBIORhône, Ingénierie © IEN - Paris - 2008  
protocole GONNEDADMAP, juillet 2007  
Autorisation de diffusion, libre - reproduction interditeDirection Départementale des Territoires du Rhône, 165 rue Garibaldi - 69401 Lyon cedex 03  
SPAR / UPR / 04 78 62 53 32