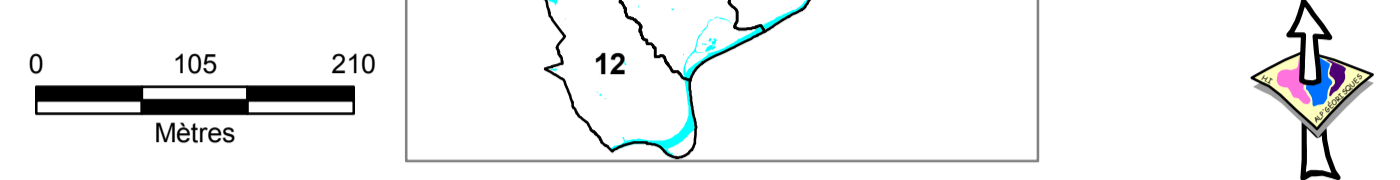
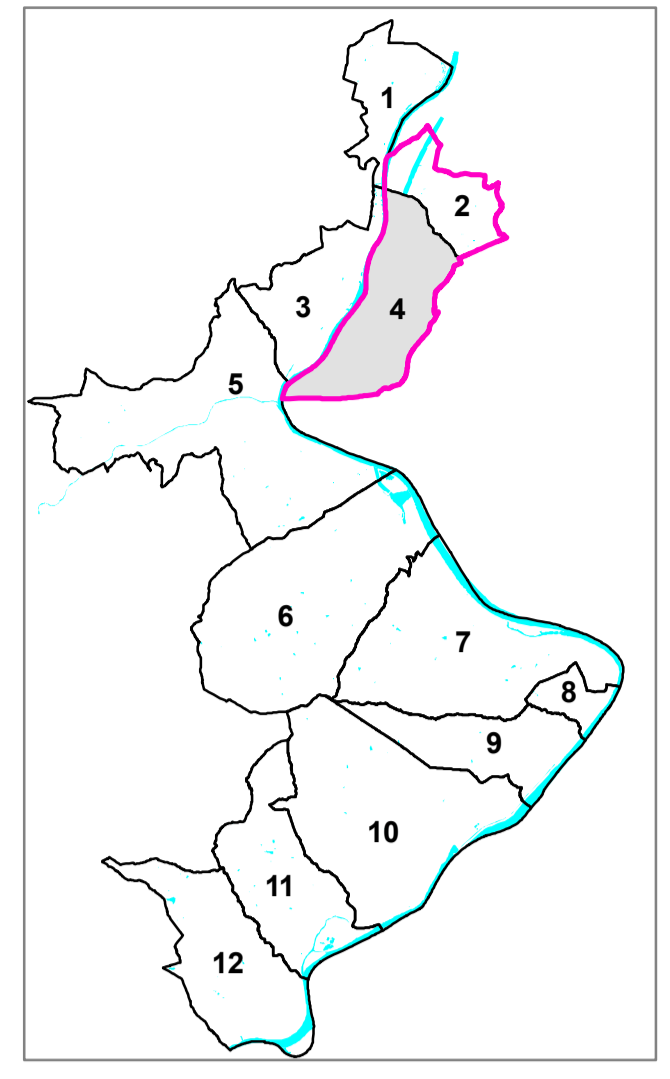



**SECTEUR AMONT RIVE GAUCHE**  
 4 - Commune de Ternay

**CARTE DES ENJEUX**



Echelle : 1/5 000

Date : Mai 2016



Réalisation et édition : Alp'Géorisques

**Légende :**

Centre urbain dense	Réseau routier principal
Zone urbaine - densité moyenne	Réseau routier secondaire
Zone industrielle, d'activités ou équipements collectifs	Réseau ferré
Zone de loisirs	Limite communale
Zone portuaire de plaisance et embranchement fluvial	Projet de développement (urbanisation, activités, loisirs, etc.)
Zone portuaire de commerce	Pont
Zone agricole	Enjeu ponctuel
Zone naturelle	Véloroute Via Rhôna
Parc et jardin	
Cours d'eau et plan d'eau	

**Liste des enjeux ponctuels :**

<b>Bâtiments utiles à la gestion crise</b>	<b>Etablissements et sites à forte valeur patrimoniale</b>
1. Mairie	11. Eglise
2. Salle omnisport de Devès	
3. Bibliothèque	<b>Installations sensibles</b>
<b>Bâtiments et sites sensibles</b>	12. Puits de captage
4. Crèche Les Pierrots	
5. Ecole maternelle Les Pierres	
6. Ecole maternelle Fléviéu	
7. Ecole primaire Les Pierres	
8. Ecole primaire Fléviéu	
9. Maison médicale	
10. Résidence Le Parc	

**Volonté d'aménagement du territoire :**

- Projet de développement d'une zone d'activités

