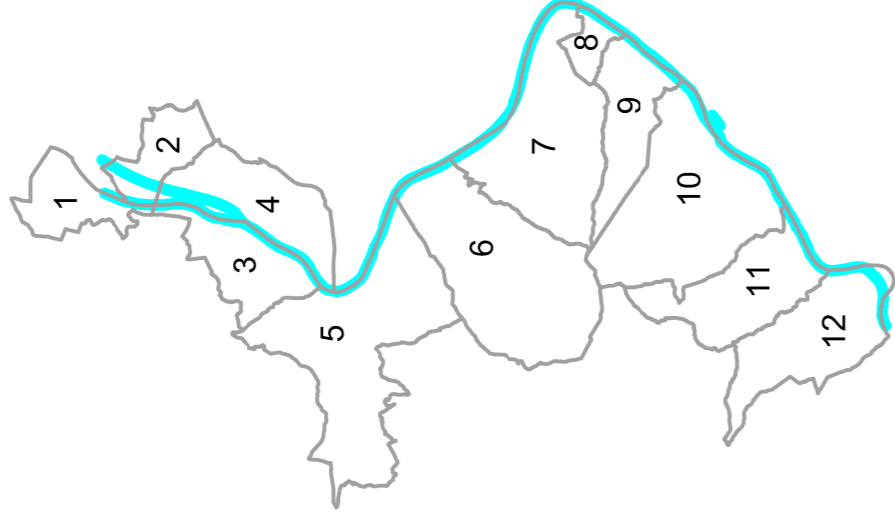


**CRUE DE RÉFÉRENCE DU RHÔNE (DÉBIT DE 1856)
AUX CONDITIONS ACTUELLES D'ÉCOULEMENT**

Ternay: 6 100 m³/s

Légende :

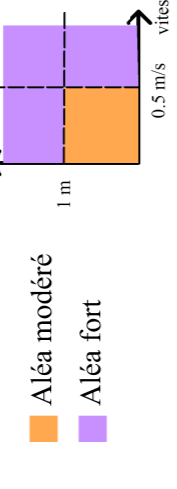


PK 15
157,57

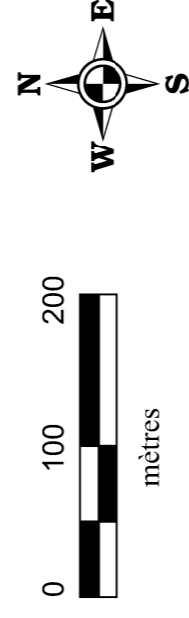
PK étude hydraulique
Cote de la crue de référence en m NGF
au niveau du profil en travers

Cours d'eau ou plan d'eau

Classes d'aléa



L'aléa est qualifié par les débordements du Rhône.
Localement, les affluents peuvent induire un aléa
de niveau différent non représenté sur la carte.



hydratec
groupe setec

Échelle : 1/5000

Date : Novembre 2013

Bâtiment, Immatriculé © IGN - Paris - 2008
protocole IGN/EDD/AMAP, juillet 2007
Autorisation de diffusion, libre - reproduction interdite

Direction Départementale des Territoires du Rhône, 165 rue Garibaldi - 69401 Lyon cedex 03

SPAR / UPR / 04 78 62 53 32

