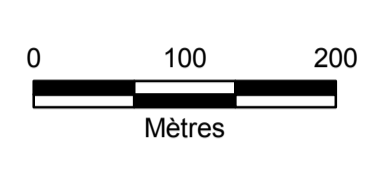
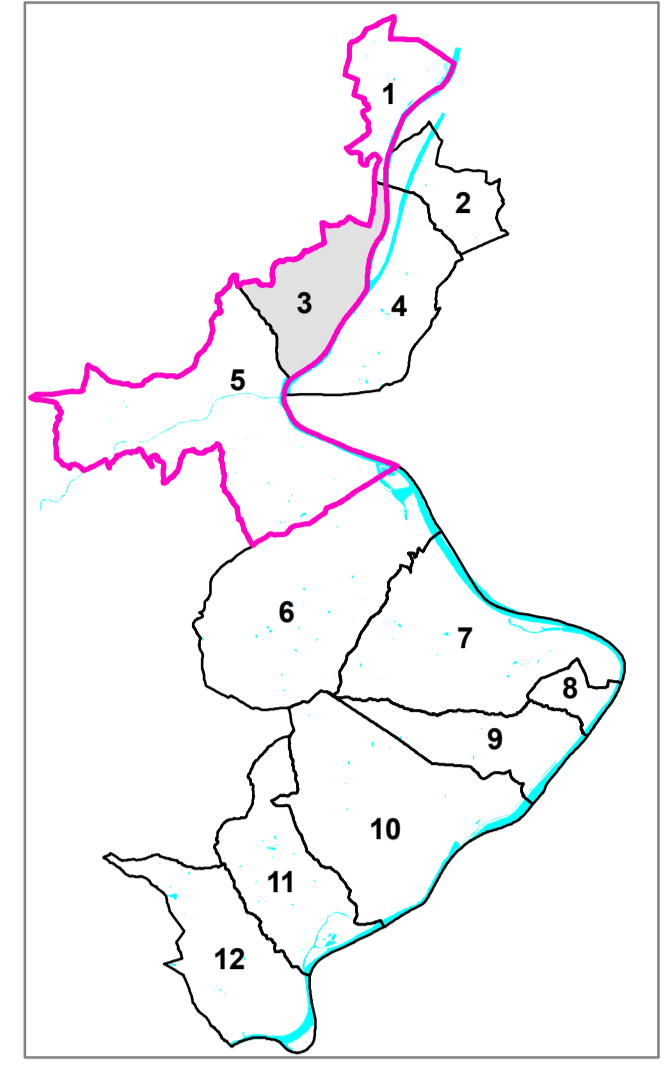




**SECTEUR AMONT RIVE DROITE**


3 - Commune de Grigny

**CARTE DES ENJEUX**



Echelle : 1/5 000

Date : Mai 2016



Réalisation et édition : Alp'Géorisques

**Légende :**

Centre urbain dense	Réseau routier principal
Zone urbaine - densité moyenne	Réseau routier secondaire
Zone industrielle, d'activités ou équipements collectifs	Réseau ferré
Zone de loisirs	Limite communale
Zone portuaire de plaisance et embranchement fluvial	Projet de développement (urbanisation, activités, loisirs, etc.)
Zone portuaire de commerce	Pont
Zone agricole	Enjeu ponctuel
Zone naturelle	Véloroute Via Rhône
Parc et jardin	
Cours d'eau et plan d'eau	

**Liste des enjeux ponctuels :**

<b>Bâtiments utiles à la gestion crise</b>	<b>Etablissements et sites à forte valeur patrimoniale</b>
1. Mairie	13. Espace sportif de Grigny
2. Police municipale	14. Centre de loisirs Auguste Veyret et restaurant municipal
3. Salle polyvalente Edouard Brenot	15. Centre de loisirs de Badan
4. Espace Michel Favier	16. Maison des associations Edmond Chenet
5. Gymnase Henri Codas	17. Eglise
6. Médiathèque Léo Ferré	18. Local de Joute
7. Local technique municipal	
<b>Bâtiments et sites sensibles</b>	<b>Installations sensibles</b>
8. Ecole élémentaire Joliot-Curie	19. Collège Émile Malfroy
9. Ecole élémentaire Louis Pasteur	20. Puits de captage
10. Ecole élémentaire Roger Tissot	21. Postes de relevage (assainissement)
11. Ecole maternelle Joliot Curie	22. Gare de Grigny le Sablon
12. Centre d'éducation spécialisée	

**Volonté d'aménagement du territoire :**

- A. Projet de renouvellement urbain à dominante d'habitat Sablon-Jean Moulin
- B. Projet Badon-Rotonde à vocation mixte
- C. Projet d'habitat Pâtes Bertrand-Langevin
- D. Projet d'habitat Route Fleurie
- E. Projet de loisirs - port de plaisance
- F. Projet d'évolution des bâtiments pour l'accueil des bateaux de joute
- G. Projet d'aménagement récréatif des îlots du Rhône

