

Légende :


Centre urbain dense	Réseau routier principal
Zone urbaine - densité moyenne	Réseau routier secondaire
Zone industrielle, d'activités ou équipements collectifs	Réseau ferré
Zone de loisirs	Limite communale
Zone portuaire de plaisance et embranchement fluvial	Projet de développement (urbanisation, activités, loisirs, etc.)
Zone portuaire de commerce	Pont
Zone agricole	Enjeu ponctuel
Zone naturelle	Projet de Véloroute Via Rhôna
Parc et jardin	
Cours d'eau et plan d'eau	

Liste des enjeux ponctuels :

Bâtiments utiles à la gestion crise	Infrastructures sensibles
1. Mairie	11. Gare
2. police municipale	
3. Caserne de pompiers	Etablissements et sites à forte valeur patrimoniale
4. Salle des fêtes	12. Eglise
5. Gymnase	
Bâtiments et sites sensibles	
6. Groupe scolaire Robert Baranne	
7. Groupe scolaire Notre Dame	
8. Crèche municipale	
9. EHPAD Korian Saint-François	
10. EHPAD Saint-Joseph	

Volonté d'aménagement du territoire :

- A. Rénovation des infrastructures sportives
- B. Projet de Véloroute Via Rhôna

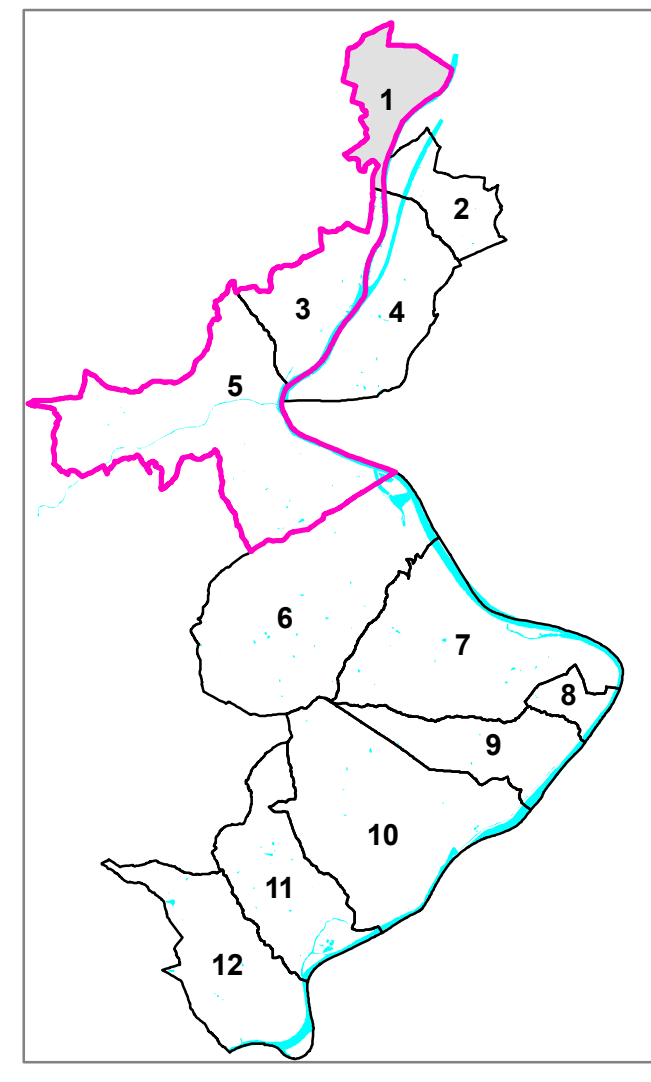


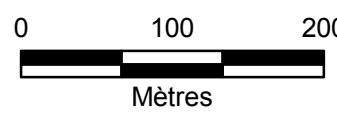
PLAN DE PRÉVENTION DES RISQUES NATURELS D'INONDATION (PPRI) DE LA VALLÉE DU RHÔNE AVAL

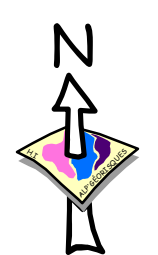
SECTEUR AMONT RIVE DROITE

1 - Commune de Vernaison

CARTE DES ENJEUX








Echelle : 1/5 000

Date : Mai 2016



Réalisation et édition : Alp'Géorisques