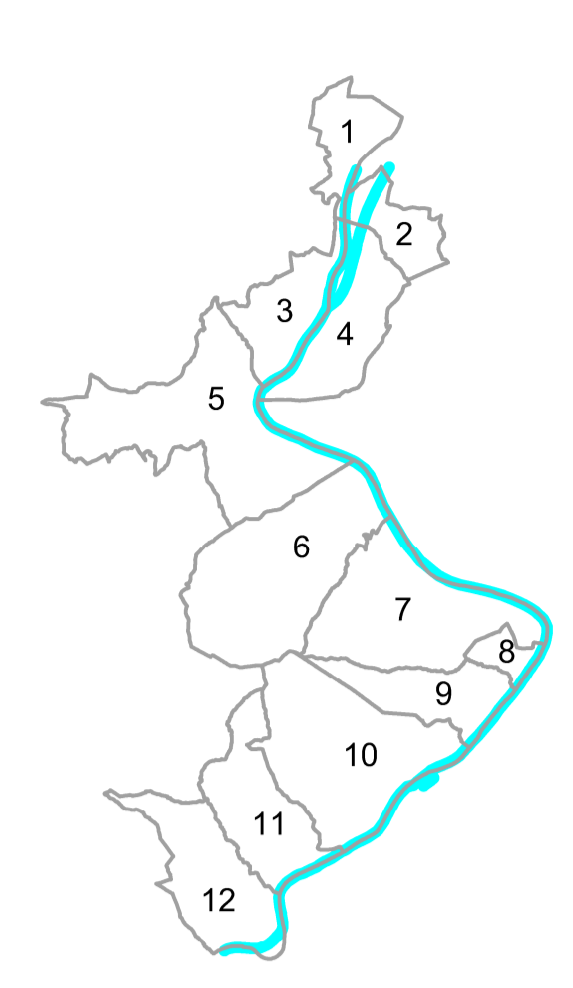
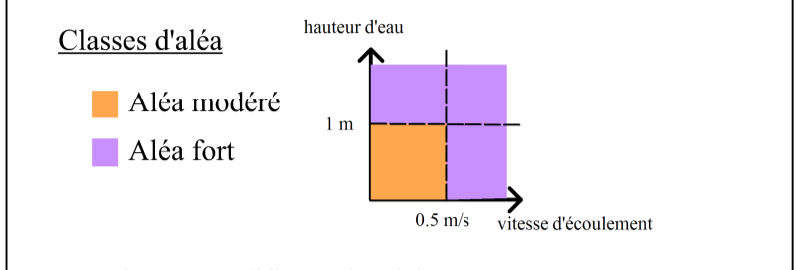




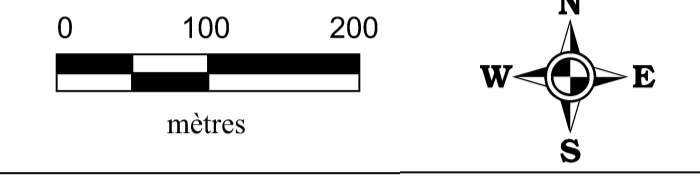
CRUE DE RÉFÉRENCE DU RHÔNE (DÉBIT DE 1856)
AUX CONDITIONS ACTUELLES D'ÉCOULEMENT
Ternay: 6 100 m³/s



- Légende :**
- PK 15 : PK étude hydraulique
 - 157.57 : Cote de la crue de référence en m NGF au niveau du profil en travers
 - : Cours d'eau ou plan d'eau
 - : Limite de la zone de cartographie de l'aléa



L'aléa est qualifié par les débordements du Rhône. Localement, les affluents peuvent induire un aléa de niveau différent non représenté sur la carte.



Échelle : 1/5000

Date : Février 2016



IMMEXHILL - Bâtiment 1010 - Paris - 2008
procédé INMEDIADMAP, juillet 2007
Autorisation de diffusion: libre - reproduction interdite

Direction Départementale des Territoires du Rhône, 165 rue Garibaldi - 69401 Lyon cedex 03
SPAR / UPR / 0478 62 53 32

