



PRÉFET DU RHÔNE

**Direction Départementale des  
Territoires du Rhône**

Lyon, le 21 SEP. 2016

*Service Eau et Nature*

Dossier n°69-2016-00067

**ARRETE N°DDT\_SEN\_2016\_09.21.081**

**Portant déclaration d'intérêt général au titre de l'article L 211-7 et déclaration au titre des articles L214-1 à L214-6 du code de l'environnement pour les travaux de restauration de la continuité écologique sur le cours d'eau l'Ardières, commune des Ardillats**

*Le Préfet de la zone de défense sud-est,  
Préfet de la région Auvergne-Rhône-Alpes  
Préfet du Rhône,  
Officier de la Légion d'Honneur,*

VU l'article 3 de la loi du 29 décembre 1892 relative aux dommages causés à la propriété privée par l'exécution des travaux publics ;

VU le code de l'environnement - Livre II - Titre I<sup>er</sup> et notamment les articles L 211.7, L 214-1 à 6, R 123-1 à R123-27, R 214-1, R 214 -32 à R 214-47, et R 214-88 à R 214-104 ;

VU le code rural et maritime, et notamment les articles L 151-36 à L 151-40 ;

VU le décret n°2004-374 du 29 avril 2004 modifié relatif aux pouvoirs du préfet, à l'organisation et à l'action des services de l'Etat dans les régions et les départements ;

VU le décret du 5 mars 2015 portant nomination de M. Michel DELPUECH en qualité de préfet de la région Rhône-Alpes, préfet de la zone de défense et de sécurité Sud-Est, préfet du Rhône (hors classe) ;

VU le décret du 17 décembre 2015 portant nomination de M. Michel DELPUECH en qualité de préfet de la région Auvergne-Rhône-Alpes, préfet de la zone de défense et de sécurité Sud-Est, préfet du Rhône (hors classe) ;

VU l'arrêté préfectoral n°2015082-0018 du 2 avril 2015 portant délégation de signature à M. Denis BRUEL, sous-préfet chargé de mission auprès du préfet de la région Rhône-Alpes, préfet de la zone de défense et de sécurité Sud-Est, préfet du Rhône ;

VU l'arrêté n°2015083-0027 du 7 avril 2015 portant délégation de signature à M. Joël PRILLARD, directeur départemental des territoires du Rhône ;

VU le schéma directeur d'aménagement et de gestion des eaux (SDAGE) du bassin Rhône-Méditerranée approuvé le 3 décembre 2015 ;

VU l'arrêté préfectoral n°PREF\_DIA\_BCI\_2016\_06\_07\_02 du 15 juin 2016 portant délégation de signature à M. Xavier INGLEBERT, préfet, secrétaire général de la préfecture du Rhône, préfet délégué pour l'égalité des chances ;

VU la décision DDT\_SG\_2016\_05\_01 du 30 mai 2016 portant délégation de signature en matière d'attributions générales ;

VU la demande reçue le 28 juin 2016 par le Syndicat Mixte des Rivières du Beaujolais et portant sur la déclaration d'intérêt général relative aux travaux visés ci-dessus, soumis également au régime de la déclaration au titre des rubriques 3.1.2.0 et 3.1.5.0 de la nomenclature annexée à l'article R 214-1 et suivants du code de l'environnement ;

VU l'avis du chef du service départemental de l'Office National de l'Eau et des Milieux Aquatiques (sd ONEMA);

VU l'avis du président de la Fédération du Rhône et de la Métropole de Lyon pour la pêche et la protection du milieu aquatique ;

VU le dossier annexé ;

VU l'absence d'expropriation et de demande de participation financière aux personnes intéressées d'une part, et la nature des travaux consistant dans l'entretien et l'aménagement de cours d'eau d'autre part, qui justifient une dispense d'enquête publique conformément à l'article L 151-37 du code rural et maritime ;

VU l'absence d'observations du pétitionnaire sur le projet d'arrêté confirmée le 14 septembre 2016 ;

CONSIDERANT que ces travaux s'inscrivent dans le cadre des actions du volet B du contrat de rivières du Beaujolais " gestion des risques et restauration des milieux aquatiques " ;

CONSIDERANT que les mesures envisagées par le pétitionnaire et les prescriptions techniques imposées par le présent arrêté sont de nature à prévenir les nuisances et réduire les impacts hydrauliques et environnementaux du projet sur le milieu aquatique ;

CONSIDERANT dès lors que l'exécution de l'ensemble des mesures précitées est suffisante pour garantir les intérêts mentionnés à l'article L.211-1 du code de l'environnement et qu'il y a lieu de faire application de l'article L 211-7 du code de l'environnement ;

Sur la proposition de M le directeur départemental des territoires du Rhône ;

## ARRETE

### **TITRE I - Déclaration d'intérêt général (DIG)**

#### **Article 1 - Objet de la déclaration d'intérêt général**

Les travaux de restauration de la continuité écologique sur le cours d'eau l'Ardières décrits à l'article 6 du présent arrêté sont déclarés d'intérêt général.

Les parcelles privées concernées par les travaux ou les accès sont situées sur la commune des Ardillats. Un plan parcellaire les désignant est joint en annexe n°2.

### Article 2 - Durée de la déclaration d'intérêt général

La déclaration d'intérêt général pour les travaux de rétablissement de la continuité écologique sur le cours d'eau l'Ardières a une durée de 1 an à compter de la signature du présent arrêté.

### Article 3 - Participation financière

Aucune participation financière n'est demandée aux bénéficiaires des travaux et propriétaires des terrains.

### Article 4 - Information des riverains

Les riverains seront informés de la date de commencement des travaux par affichage dans la mairie concernée et si besoin par contact direct.

## TITRE II - Déclaration

### Article 5 - Objet de la déclaration et rubrique de la nomenclature

Le Syndicat Mixte des Rivières du Beaujolais (SMRB), sis mairie de Lancié – 115 rue Grolée – 69220 LANCIE, est autorisé à effectuer des travaux de restauration de la continuité écologique sur le cours d'eau l'Ardières.

Ces travaux relèvent des rubriques suivantes de l'article R 214-1 du code de l'environnement :

Rubrique	Intitulé	Régime	Arrêtés de prescriptions générales
3.1.2.0	Installations, ouvrages, travaux ou activités conduisant à modifier le profil en long ou en travers du lit mineur d'un cours d'eau, à l'exclusion de ceux visés à la rubrique 3.1.4.0, ou conduisant à la dérivation d'un cours d'eau : 1° sur une longueur de cours d'eau supérieure ou égale à 100m 2° sur une longueur de cours d'eau inférieure à 100m (D)	Déclaration <b>21 ml</b>	arrêté ministériel modifié du 28/11/2007
3.1.5.0	Installations, ouvrages, travaux ou activités, dans le lit mineur d'un cours d'eau, étant de nature à détruire les frayères, les zones de croissance ou les zones d'alimentation de la faune piscicole, des crustacés et des batraciens : 1° Destruction de plus de 200 m <sup>2</sup> de frayères (A) ; 2° Dans les autres cas (D)	Déclaration <b>35 m<sup>2</sup></b>	arrêté ministériel du 30/09/2014

## Article 6 – Nature des travaux

Les travaux consistent à aménager ou effacer les 5 seuils suivants :

Ouvrage (code ROE)	Lieu-dit	Description	Travaux envisagés
ROE 58878	« Les Laurents »	Seuil en enrochements libres de 40 cm de hauteur	Effacement et réorganisation des blocs dans le lit
ROE 58876	« Le Moulin »	Radier de pont en pierres appareillées induisant une chute de 80 cm	Aménagement d'un seuil rampe en enrochements libres à macros rugosités
ROE 58874	« Le Moulin »	Seuil piscicole en poteaux béton de de 40 cm	Effacement (enlèvement des poteaux)
ROE 58873	« Le Moulin »	Seuil piscicole en poteaux béton de de 60 cm	Effacement (enlèvement des poteaux)
ROE 60149	« Le Moulin »	Seuil piscicole en poteaux béton de de 50 cm	Effacement (enlèvement des poteaux)

La localisation des ouvrages est présentée en annexe 1.

## Article 7 - Caractéristiques des travaux

Les travaux sont réalisés conformément au dossier déposé et à ses compléments, sous réserve des dispositions du présent arrêté et des arrêtés de prescriptions générales visés à l'article 5.

L'inobservation des dispositions figurant dans le dossier déposé, peut entraîner l'application des sanctions prévues à l'article R. 216-12 du code de l'environnement.

## TITRE III - PRESCRIPTIONS

### Article 8 - Prescriptions générales

La DDT du Rhône (service eau et nature) et l'Onema (sd 69) sont informés au moins 10 jours à l'avance de la date de démarrage de travaux.

Les interventions dans le lit mineur de l'Ardières sont interdites durant la période du **1<sup>er</sup> novembre au 15 mai**.

Pendant la durée des travaux, le pétitionnaire veille à ne pas entraver l'écoulement des eaux.

Une pêche électrique de sauvegarde est réalisée préalablement à toute intervention.

Toutes les mesures sont mises en place pour limiter le départ de matières en suspension et ne pas rejeter de matières en suspension (MES) dans les cours d'eau.

Toutes les mesures préventives sont mises en œuvre pour supprimer les risques liés à la présence d'engins à proximité de la rivière. Aucun engin ne peut circuler dans le lit mouillé de la rivière et les pistes d'accès sont balisées.

Les travaux ne doivent pas conduire à modifier la capacité d'écoulement des cours d'eau, ni les caractéristiques générales du lit et des berges. Ils ne doivent pas conduire à rehausser le niveau du terrain naturel en berge.

### Article 9 - Plantes invasives : Renouée du Japon et Ambroisie

Toutes les dispositions seront prises pour éviter une dissémination de la Renouée du Japon et de l'Ambroisie. Le pétitionnaire prendra les mesures nécessaires pour éviter la contamination pendant les travaux.

#### **Article 10 - Mesures de surveillance concernant le ROE 58876**

Une surveillance visuelle de l'aménagement est réalisée post-travaux, pour vérifier l'étanchéité du dispositif avec les matériaux sablo-graveleux prévus. Les données de cette surveillance (informations datées) sont consignées dans un registre que le service police de l'eau peut consulter en cas de contrôle.

### **TITRE IV – DISPOSITIONS GENERALES**

#### **Article 11 - Conformité au dossier et modifications**

Toute modification apportée à la réalisation des travaux ou à l'aménagement en résultant, à l'exercice des activités ou à leur voisinage et entraînant un changement notable des éléments du dossier de déclaration doit être portée, avant sa réalisation à la connaissance du préfet, conformément aux dispositions de l'article R. 214-40 du code de l'environnement.

#### **Article 12 - Déclaration des incidents ou accidents**

Le pétitionnaire est tenu de déclarer, dès qu'il en a connaissance, au préfet les accidents ou incidents intéressant les installations, ouvrages, travaux ou activités faisant l'objet de la présente autorisation administrative, qui sont de nature à porter atteinte aux intérêts mentionnés à l'article L. 211-1 du code de l'environnement.

Sans préjudice des mesures que pourra prescrire le préfet, le pétitionnaire devra prendre ou faire prendre les dispositions nécessaires pour mettre fin aux causes de l'incident ou accident, pour évaluer ses conséquences et y remédier.

Le permissionnaire demeure responsable des accidents ou dommages qui seraient la conséquence de l'activité ou de l'exécution des travaux et de l'aménagement.

#### **Article 13 – Arrêté complémentaire**

Si le respect des intérêts mentionnés à l'article L211-1 du code de l'environnement n'est pas assuré par l'exécution des prescriptions du présent arrêté, le préfet peut imposer par arrêté complémentaire, toutes prescriptions spécifiques nécessaires, en application de l'article R214-39 du code de l'environnement.

#### **Article 14 - Droit des tiers**

Les droits des tiers sont et demeurent expressément réservés. Il appartient au pétitionnaire de se pourvoir le cas échéant auprès de qui de droit (propriétaires) pour obtenir les autorisations nécessaires à la réalisation des travaux situés dans les propriétés.

#### **Article 15 - Autres réglementations**

La présente autorisation ne dispense en aucun cas le pétitionnaire de faire les déclarations ou d'obtenir les autorisations requises par d'autres réglementations.

#### **Article 16 - Délais et voies de recours**

En application de l'article. R. 514-3-1 du code de l'environnement :

" – Sans préjudice de l'application des articles L. 515-27 et L. 553-4, les décisions mentionnées au I de l'article L. 514-6 et aux articles L. 211-6, L. 214-10 et L. 216-2 peuvent être déférées à la juridiction administrative :

- par les tiers, personnes physiques ou morales, les communes intéressées ou leurs groupements, en raison des inconvénients ou des dangers que le fonctionnement de l'installation présente pour les intérêts mentionnés aux articles L. 211-1 et L. 511-1 dans un délai d'un an à compter de la publication ou de l'affichage de ces décisions.

Toutefois, si la mise en service de l'installation n'est pas intervenue six mois après la publication ou l'affichage de ces décisions, le délai de recours continue à courir jusqu'à l'expiration d'une période de six mois après cette mise en service ;

-par les demandeurs ou exploitants, dans un délai de deux mois à compter de la date à laquelle la décision leur a été notifiée. »

### **Article 17 - Publication**

Conformément aux dispositions réglementaires en vigueur, le présent arrêté sera publié au recueil des actes administratifs de la préfecture, et sur le site internet des services de l'Etat dans le Rhône. Une copie sera déposée et affichée pendant un mois au minimum, en mairie des Ardillats où cette opération sera réalisée.


Le dossier de l'opération pourra être consulté en mairie des Ardillats, à la direction départementale des territoires, service eau et nature (165 rue Garibaldi 69003 Lyon), pendant une durée de deux mois.

### **Article 18 - Exécution**

Le préfet, secrétaire général de la préfecture du Rhône, préfet délégué pour l'égalité des chances, le directeur départemental des territoires du Rhône, le maire des Ardillats, sont chargés chacun en ce qui les concerne, de l'exécution du présent arrêté qui sera notifié au pétitionnaire.

Pour le préfet,

La directrice adjointe,

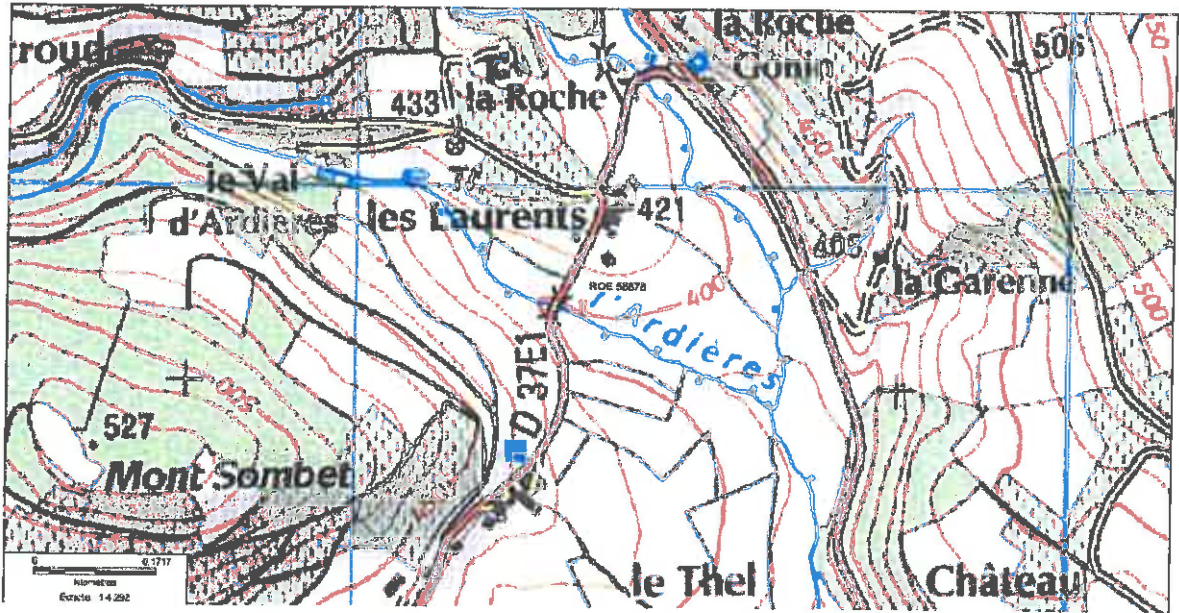


**Cécile MARTIN**

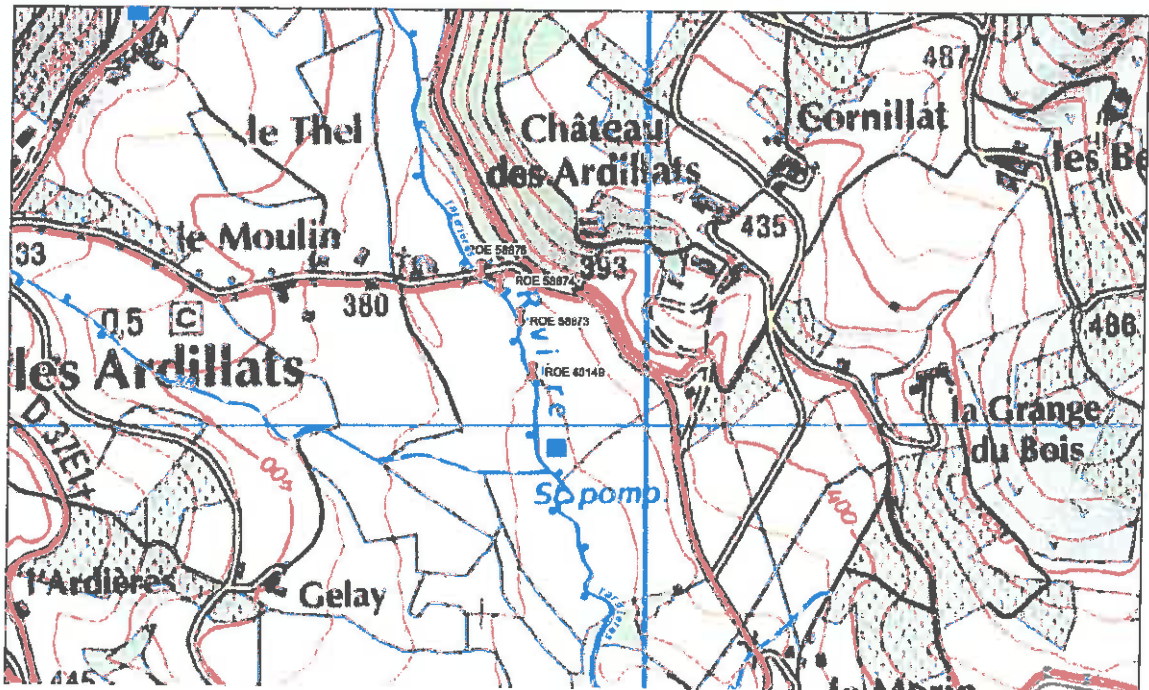
ANNEXE 1

Localisation des seuils à aménager ou effacer

ROE 58878



ROE 58876, 58874, 58873, 60149



Vu pour être annexé à l'arrêté N° DDT\_SEN\_2016\_09\_21\_C 81  
du 21 SEP. 2016

le préfet,  
La directrice adjointe,

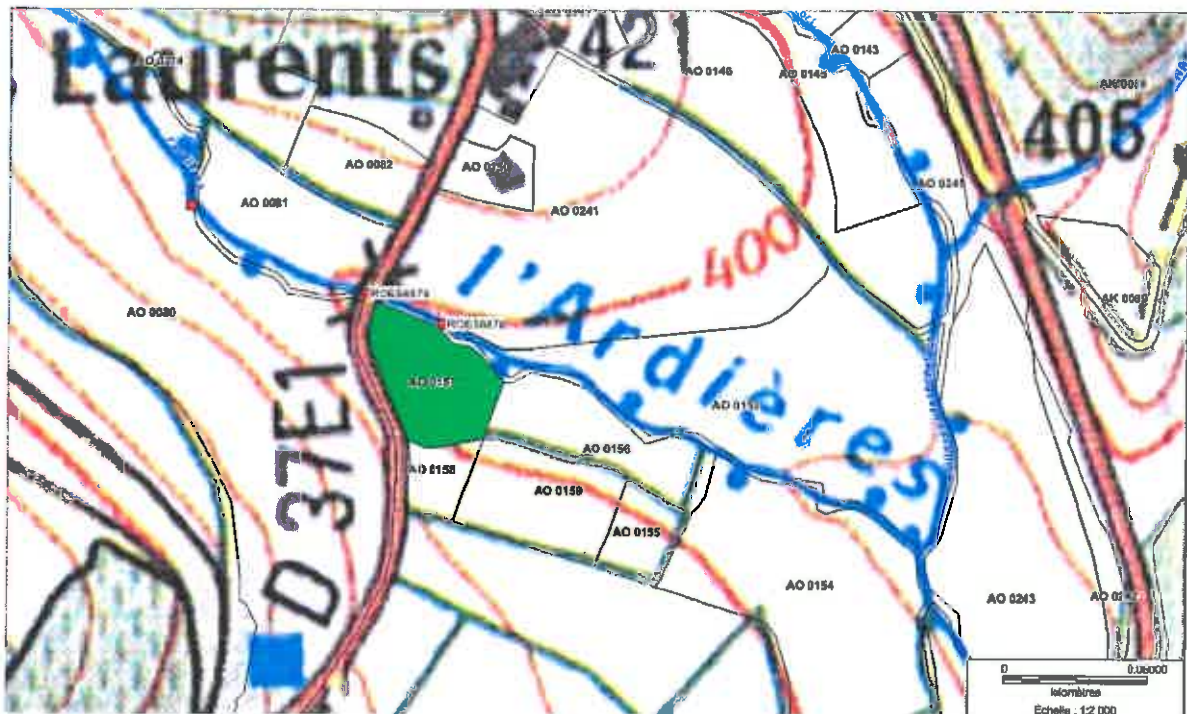
Cécile MARTIN



**ANNEXE 2**

**Parcelles concernées par la DIG  
à l'exception des lignes vertes (parcelles publiques)**

NOM	PRENOM	ADRESSE	COMMUNE	COMMUNE PARCELLE	SECTION	N° PARCELLE
<b>ROE 58874 - ROE 58873 - ROE 60149</b>						
GFA GEOFFRAY LA COMBE		LA COMBE	69430 REGNIE DURETTE	69430 LES ARDILLATS	AN	195
SOCIETE CIVILE IMMOBILIERE LES ARDILLATS	FUSTIER Nicole	JALIONAS	38460 SAINT-ROMAIN-DE-JALIONAS	69430 LES ARDILLATS	AL	164
<b>ROE 58876</b>						
commune les Ardillats		Le Bourg	69430 les Ardillats			
<b>ROE 58878</b>						
FLORIN	SIMON ALBERT	LES LAURENTS	69430 LES ARDILLATS	69430 LES ARDILLATS	AO	152
GEOFFRAY	GILBERT	LE THEL	69430 LES ARDILLATS	69430 LES ARDILLATS	AO	157



Vu pour être annexé à l'arrêté N° DDT\_SEN\_2016\_09\_24\_C81

du 21 SEP. 2016

le préfet,  
La directrice adjointe,

  
Cécile MARTIN



