

D.D.E. DU RHÔNE

P.P.R.I. VALLEE DE L'AZERGUES

CARTE DES ENJEUX

Chazay - Les Chères
Marcilly - Morancé

Date	Dessiné	Vérifié
05/05	PM	FG
Modifié	Dessiné	Vérifié
09/07	PM	FG
10/08	PM	FG














02.B.7.3.071

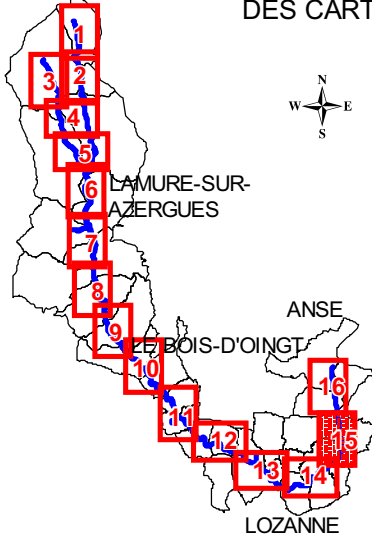
Ech : 1/10 000

Carte 15

LEGENDE :

-  Rivière
-  Limite de commune
-  Centre urbain
-  Zone d'habitation (hors centre urbain)
-  Zone d'activité économique
-  Zone de loisirs
-  Equipement sensible (station d'épuration, station de pompage...)
-  Etablissement public (mairie, école,...)
-  Camping
-  Route principale
-  Route locale
-  Voie ferrée
-  Champ d'expansion de la crue centennale
-  Crue historique 1983
-  Autres phénomènes à prendre en compte

CHENELETTE PLAN DE LOCALISATION DES CARTES



MORANCE

LES CHERES

CHAZAY-D'AZERGUES

MARCILLY-D'AZERGUES

Aire de services A6

Coopérative

école

D30E

D16E

D100