











LEGENDE :


-  Rivière
-  Limite de commune
-  Centre urbain
-  Zone d'habitation (hors centre urbain)
-  Zone d'activité économique
-  Zone de loisirs
-  Equipement sensible (station d'épuration, station de pompage...)
-  Etablissement public (mairie, école,...)
-  Camping
-  Route principale
-  Route locale
-  Voie ferrée
-  Champ d'expansion de la crue centennale
-  Crue historique 1983
-  Autres phénomènes à prendre en compte

D.D.E. DU RHÔNE
P.P.R.I. VALLEE DE L'AZERGUES

CARTE DES ENJEUX

Chénelette

Date	Dessiné	Vérifié
05/05	PM	FG
Modifié	Dessiné	Vérifié
09/07	PM	FG
10/08	PM	FG


 GEOPLUS, SOCIÉTÉ D'ÉTUDES
02.B.7.3.071
 Ech : 1/10 000 Carte 1

