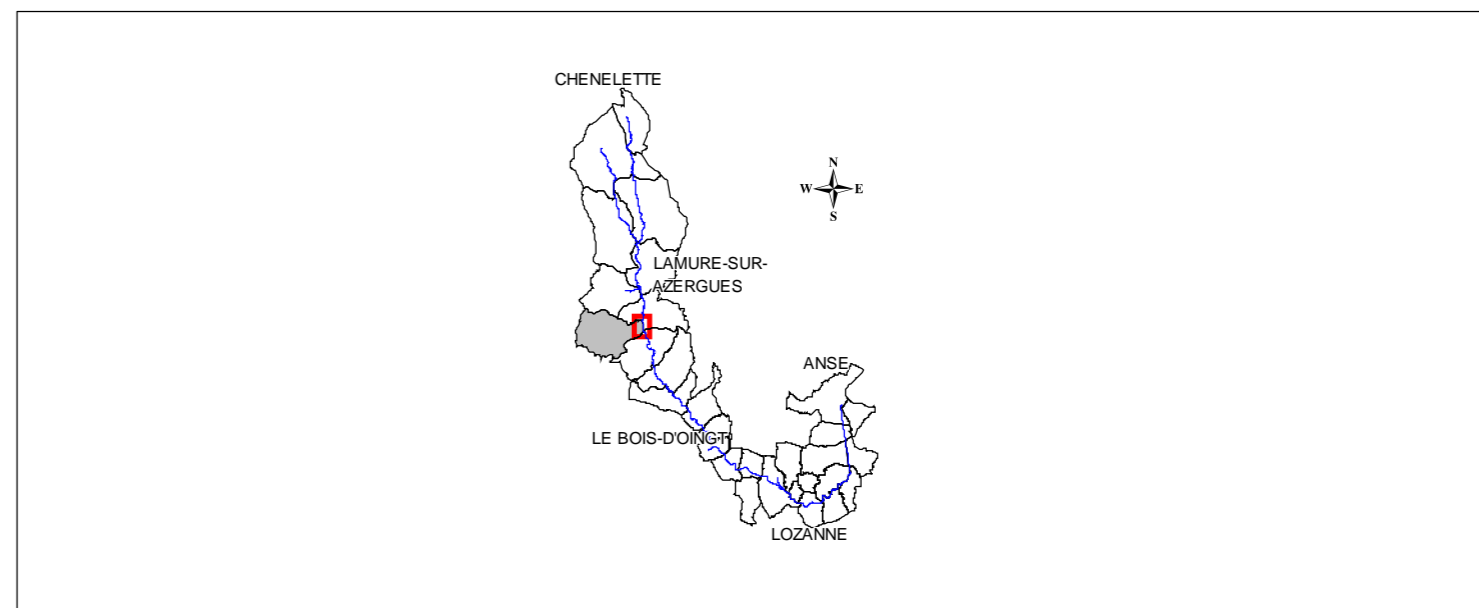






PLAN DE PREVENTION DES RISQUES NATURELS PREVISIBLES D'INONDATION DE L'AZERGUES

PLAN DE ZONAGE

Commune de ST JUST D'AVRAY



Légende :


-  Zone Rouge (R)
-  Zone Rouge Extension (Rext)
-  Zone Bleue (B)
-  Cote de référence

REALISATION :

Date: 15/10/2008



Echelle: 1/5 000



PRESCRIPTION DU P.P.R. : le 17 juillet 2003
et le 22 mars 2004

APPROBATION DU PPR :

SERDD / MR - OCTOBRE 2008

Sources : © GEOFLA IGN © DDE 69

Direction Départementale de l'Équipement du Rhône - 33 rue Moncey - 69421 LYON Cedex 03

