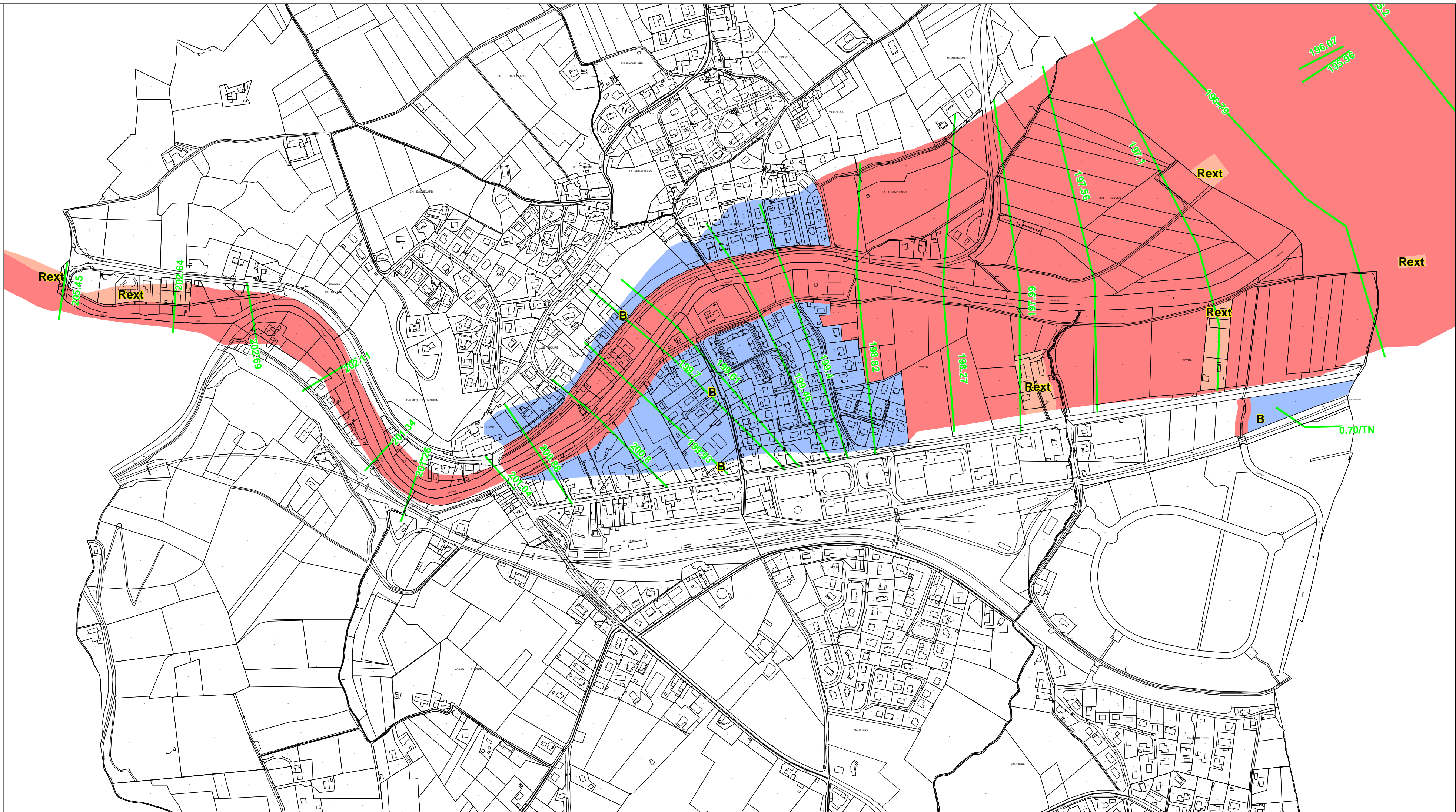
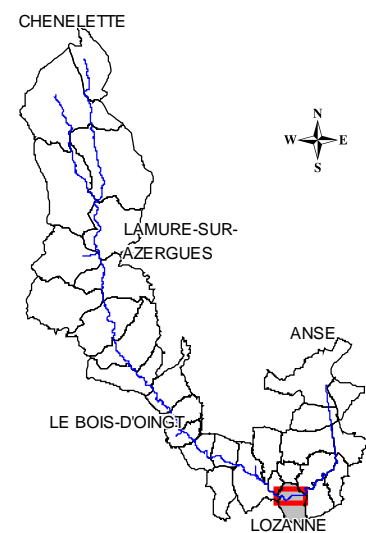




# PLAN DE PREVENTION DES RISQUES NATURELS PREVISIBLES D'INONDATION DE L'AZERGUES

## PLAN DE ZONAGE

Commune de LOZANNE



Légende :

- Zone Rouge (R)
- Zone Rouge Extension (Rext)
- Zone Bleue (B)
- Cote de référence

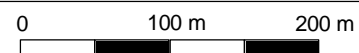
REALISATION :

Date: 15/10/2008

Echelle: 1/5 000

PRESCRIPTION DU P.P.R. : le 17 juillet 2003  
et le 22 mars 2004

APPROBATION DU PPR :



SERDD / MR - OCTOBRE 2008

Sources : © GEOFLAIGN © DDE 69

Direction Départementale de l'Équipement du Rhône - 33 rue Moncey - 69421 LYON Cedex 03