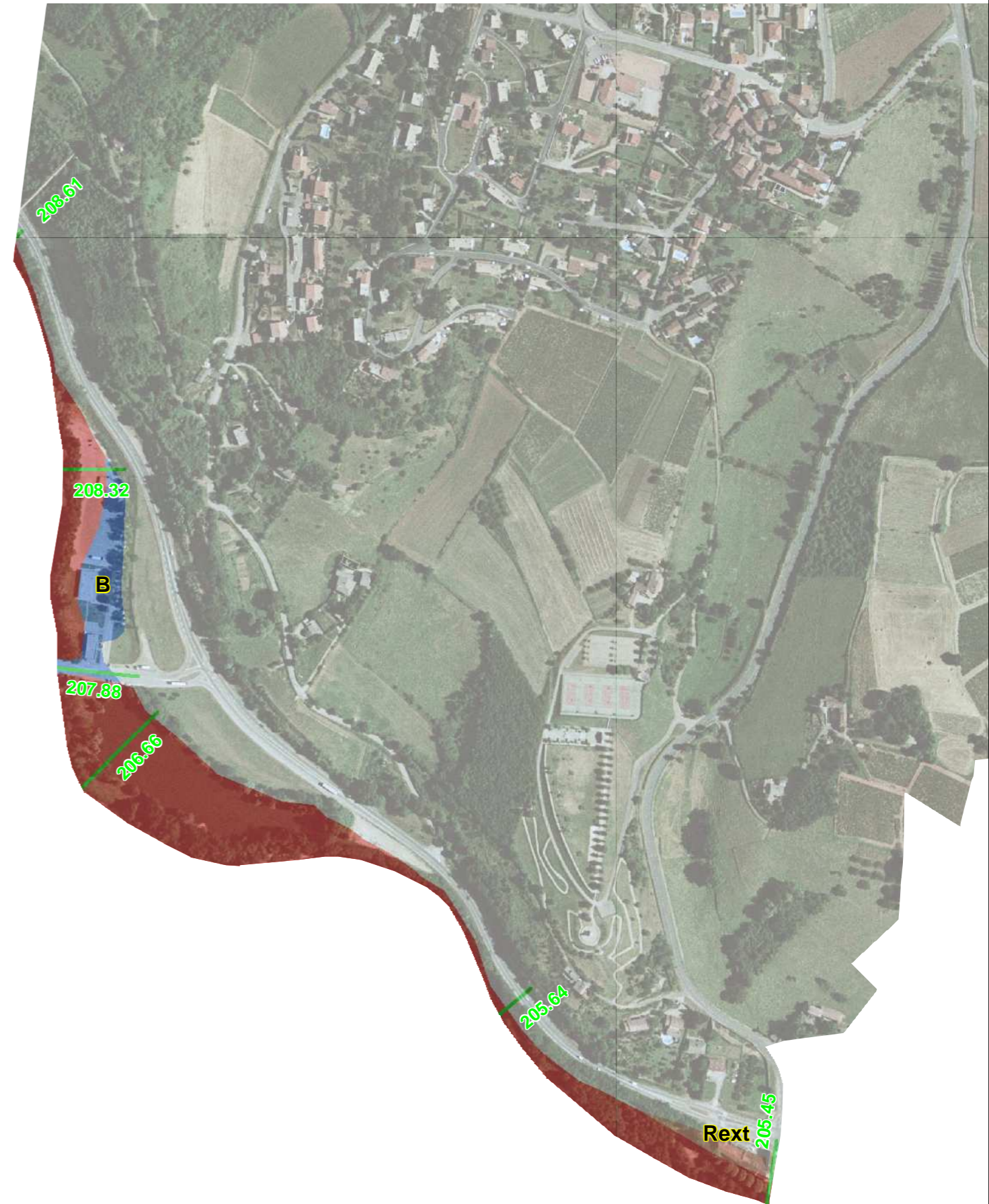
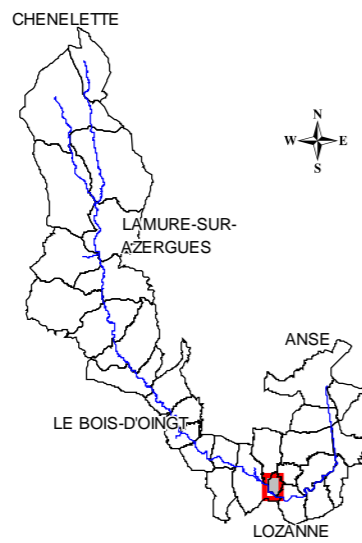




PLAN DE PREVENTION DES RISQUES NATURELS PREVISIBLES D'INONDATION DE L'AZERGUES

PLAN DE ZONAGE Commune de BELMONT D'AZERGUES



Légende :

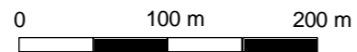
- Zone Rouge (R)
- Zone Rouge Extension (Rext)
- Zone Bleue (B)
- Cote de référence

REALISATION :

Date: 15/10/2008



Echelle: 1/5 000



PRESCRIPTION DU P.P.R. : le 17 juillet 2003
et le 22 mars 2004

APPROBATION DU PPR :

Sources : © GEOFLA IGN © DDE 69

Présent pour l'avenir

SERDD / MR - OCTOBRE 2008