



**PRÉFET
DU RHÔNE**

*Liberté
Égalité
Fraternité*

**Direction départementale
des territoires**

**Arrêté préfectoral n° DDT_SEN_20220429_B50 du 29 avril 2022
relatif à la mise en situation de vigilance sécheresse des eaux souterraines du territoire départemental
hors Est-lyonnais et du territoire de l'Est lyonnais**

Le Préfet de la Région Auvergne-Rhône-Alpes,
Préfet de la Zone de défense et de sécurité sud-est,
Préfet du Rhône,
Officier de la Légion d'honneur,
Commandeur de l'ordre national du Mérite,

VU le Code de l'Environnement et notamment ses articles L.211-3 et R.211-66,

VU le décret n°2004-374 du 29 avril 2004 modifié relatif aux pouvoirs du préfet, à l'organisation et à l'action des services de l'État dans les régions et les départements,

VU le décret du 24 octobre 2018 portant nomination de M. Pascal MAILHOS en qualité de préfet de la région Auvergne-Rhône-Alpes, préfet de la zone de défense et de sécurité Sud-Est, préfet du Rhône (hors classe),

VU le décret du 30 mars 2022 portant nomination de la préfète, secrétaire générale de la préfecture du Rhône, préfète déléguée pour l'égalité des chances auprès du préfet de la région Auvergne-Rhône-Alpes, préfet de la zone de défense et de sécurité Sud-Est, préfet du Rhône, Mme Vanina NICOLI,

VU l'arrêté inter-préfectoral cadre n° DDT_SEN_20220330_B36 du 31 mars 2022 fixant le cadre des mesures de préservation de la ressource en eau en période d'étiage pour les cours d'eau et les nappes d'eaux souterraines du territoire de l'Est lyonnais,

VU l'arrêté préfectoral cadre n° DDT_SEN_20220330_B35 du 31 mars 2022 fixant le cadre des mesures de préservation de la ressource en eau en période d'étiage pour les cours d'eau et les nappes d'eaux souterraines du département du Rhône et de la métropole de Lyon hors territoire de l'Est lyonnais,

VU les niveaux piézométriques constatés sur les nappes d'eau souterraines du département du Rhône et de la Métropole de Lyon,

CONSIDÉRANT que la situation de la ressource en eau souterraine est déficitaire pour la saison avec une recharge hivernale qui tend à s'achever,

CONSIDÉRANT que les nappes de l'ensemble de la circonscription administrative du Rhône dont celles du territoire de l'Est lyonnais ont atteint le niveau de vigilance sans perspective d'amélioration à court terme,

CONSIDÉRANT que l'avis des membres des comités de gestion de l'eau dans leur formation spécifique de suivi conjoncturel pour le territoire départemental et de l'Est lyonnais, consultés par voie dématérialisée du 20 avril au 21 avril 2022, est unanimement favorable au placement en vigilance de l'ensemble des nappes,

ARRÊTE

Article 1 :

Il est décidé de déclencher les situations suivantes :

Zone de gestion (annexe 1)	Situation pour les eaux souterraines	Situation pour les eaux superficielles et leur nappe d'accompagnement
Territoire du département du Rhône hors Est lyonnais		
ZONE 1	Non concernée	Situation normale
ZONE 2	Vigilance	Situation normale
ZONE 3	Non concernée	Situation normale
ZONE 4	Non concernée	Situation normale
ZONE 5	Vigilance	Situation normale
ZONE 6	Non concernée	Situation normale
Territoire de l'Est lyonnais		
ZONE 7	Vigilance	Situation normale
ZONE 8	Vigilance	Situation normale
ZONE 9	Vigilance	Situation normale

La situation de vigilance correspond, à un niveau d'alimentation des cours d'eau et des nappes où tous les usages sont satisfaits sans préjudice pour la ressource et le fonctionnement biologique des milieux aquatiques, mais à partir duquel la situation basse est susceptible de s'aggraver dans les semaines ou le mois à venir.

Une telle situation est rencontrée, en moyenne moins de une année sur deux.

La liste des communes classées par zone de gestion est disponible en annexe 1. Les cartes de **délimitation** des zones de gestion sont annexées au présent arrêté (annexe 2). Une carte plus précise est disponible sur le site des services de l'État dans le Rhône (<http://www.rhone.gouv.fr/Politiques-publiques/Environnement-developpement-durable-risques-naturels-et-technologiques/Eau/Secheresse>).

Article 2 : Période d'application

Les dispositions du présent arrêté prennent fin le 31 octobre 2022.

Article 3 : Publication

Le présent arrêté est :

- adressé pour affichage en mairie, au maire de chaque commune concernée,
- publié sur le site des services de l'État dans le Rhône et au recueil des actes administratifs du Rhône.

Article 5 : Exécution

La préfète, secrétaire générale, préfète déléguée pour l'égalité des chances, le directeur départemental des territoires, la directrice régionale de l'environnement, de l'aménagement et du logement, la directrice départementale de la protection des populations, le directeur général de l'agence régionale de santé, le directeur départemental de la sécurité publique, le colonel commandant le groupement de gendarmerie, le chef du service départemental du Rhône de l'office français pour la biodiversité, les maires des communes concernées sont chargés, chacun en ce qui le concerne, d'assurer l'exécution du présent arrêté.

Fait, le **29 AVR. 2022**

La préfète.

Secrétaire générale

Préfète déléguée pour l'égalité des chances

Vanina NICOLI

Délais et voies de recours :

Conformément à l'article R.421-1 du code de justice administrative, la présente décision peut faire l'objet d'un recours contentieux, dans le délai de deux mois à compter de sa notification, devant le tribunal administratif de Lyon (184, rue Duguesclin - 69 433 Lyon Cedex 03, ou sur l'application www.telerecours.fr). Elle peut également faire l'objet d'un recours gracieux auprès de Monsieur le Préfet du Rhône. Cette démarche interrompt le délai de recours contentieux, ce dernier devant être introduit dans le délai de deux mois suivant une décision implicite ou explicite de l'autorité compétente (le silence de l'administration pendant un délai de deux mois valant décision implicite de rejet).

Annexe 1 : Appartenance des communes aux zones de gestion

1. Territoire du département du Rhône hors Est lyonnais

Commune	Zone de gestion	INSEE
Affoux	ZONE 3	69001
Aigueperse	ZONE 1	69002
Albigny-sur-Saône	ZONE 4	69003
Alix	ZONE 1	69004
Ambérieux	ZONE 2	69005
Amplepuis	ZONE 1	69006
Ampuis	ZONE 6	69007
Ancy	ZONE 3	69008
Anse	ZONE 2	69009
Arnas	ZONE 2	69013
Aveize	ZONE 3	69014
Avenas	ZONE 1	69015
Azolette	ZONE 1	69016
Bagnols	ZONE 1	69017
Beaujeu	ZONE 1	69018
Beauvallon (Nord)	ZONE 5	69179
Beauvallon (Sud)	ZONE 6	69179
Belleville-en-Beaujolais	ZONE 2	69019
Belmont-d'Azergues	ZONE 1	69020
Bessenay	ZONE 3	69021
Bibost	ZONE 3	69022
Blacé	ZONE 1	69023
Brignais	ZONE 5	69027
Brindas	ZONE 5	69028
Brullioles	ZONE 3	69030
Brussieu	ZONE 3	69031
Bully	ZONE 3	69032
Cailloux-sur-Fontaines	ZONE 4	69033
Caluire-et-Cuire	ZONE 4	69034
Cenves	ZONE 1	69035
Cercié	ZONE 1	69036
Chabanière	ZONE 3	69228
Chambost-Allières	ZONE 1	69037

Commune	Zone de gestion	INSEE
Chambost-Longessaigne	ZONE 3	69038
Chamelet	ZONE 1	69039
Champagne-au-Mont-d'Or	ZONE 4	69040
Chaponost	ZONE 5	69043
Charbonnières-les-Bains	ZONE 5	69044
Charentay	ZONE 1	69045
Charly	ZONE 5	69046
Charnay	ZONE 1	69047
Chasselay	ZONE 2	69049
Châtillon	ZONE 1	69050
Chaussan	ZONE 5	69051
Chazay-d'Azergues	ZONE 1	69052
Chénas	ZONE 2	69053
Chénelette	ZONE 1	69054
Chessy	ZONE 1	69056
Chevinay	ZONE 3	69057
Chiroubles	ZONE 1	69058
Civrieux-d'Azergues	ZONE 1	69059
Claveisolles	ZONE 1	69060
Cogny	ZONE 1	69061
Coise	ZONE 3	69062
Collonges-au-Mont-d'Or	ZONE 4	69063
Condrieu	ZONE 6	69064
Corcelles-en-Beaujolais	ZONE 1	69065
Cours	ZONE 1	69066
Courzieu	ZONE 3	69067
Couzon-au-Mont-d'Or	ZONE 4	69068
Craponne	ZONE 5	69069
Cublize	ZONE 1	69070
Curis-au-Mont-d'Or	ZONE 4	69071
Dardilly	ZONE 4	69072
Denicé	ZONE 1	69074

Annexe 1 : Appartenance des communes aux zones de gestion (suite)

Commune	Zone de gestion	INSEE
Deux-Grosne	ZONE 1	69135
Dième	ZONE 1	69075
Dommartin	ZONE 1	69076
Dracé	ZONE 2	69077
Duerne	ZONE 3	69078
Échalas	ZONE 6	69080
Écully	ZONE 4	69081
Émeringes	ZONE 1	69082
Éveux	ZONE 3	69083
Fleurie	ZONE 1	69084
Fleurieu-sur-Saône	ZONE 4	69085
Fleurieux-sur-l'Arbresle	ZONE 3	69086
Fontaines-Saint-Martin	ZONE 4	69087
Fontaines-sur-Saône	ZONE 4	69088
Francheville	ZONE 5	69089
Frontenas	ZONE 1	69090
Genay	ZONE 4	69278
Givors	ZONE 6	69091
Gleizé	ZONE 1	69092
Grandris	ZONE 1	69093
Grézieu-la-Varenne	ZONE 5	69094
Grézieu-le-Marché	ZONE 3	69095
Grigny	ZONE 5	69096
Haute-Rivoire	ZONE 3	69099
Irigny	ZONE 5	69100
Jarnioux	ZONE 1	69101
Joux	ZONE 3	69102
Juliéna	ZONE 1	69103
Jullié	ZONE 1	69104
L'Arbresle	ZONE 3	69010
La Chapelle-sur-Coise	ZONE 3	69042
La Mulatière	ZONE 5	69142
La Tour-de-Salvagny	ZONE 5	69250
Lacenas	ZONE 1	69105

Commune	Zone de gestion	INSEE
Lachassagne	ZONE 1	69106
Lamure-sur-Azergues	ZONE 1	69107
Lancié	ZONE 1	69108
Lantignié	ZONE 1	69109
Larajasse	ZONE 3	69110
La Tour-de-Salvagny	ZONE 5	69250
Le Breuil	ZONE 1	69026
Légn	ZONE 1	69111
Lentilly	ZONE 5	69112
Le Perréon	ZONE 1	69151
Les Ardillats	ZONE 1	69012
Les Chères	ZONE 2	69055
Les Haies	ZONE 6	69097
Les Halles	ZONE 3	69098
Les Sauvages	ZONE 1	69174
Létra	ZONE 1	69113
Limas	ZONE 2	69115
Limonest	ZONE 4	69116
Lissieu	ZONE 1	69117
Loire-sur-Rhône	ZONE 6	69118
Longes	ZONE 6	69119
Longessaigne	ZONE 3	69120
Lozanne	ZONE 1	69121
Lucenay	ZONE 1	69122
Lyon	ZONE 4	69123
Marchamp	ZONE 1	69124
Marcilly-d'Azergues	ZONE 1	69125
Marcy	ZONE 1	69126
Marcy-l'Étoile	ZONE 5	69127
Meaux-la-Montagne	ZONE 1	69130
Messimy	ZONE 5	69131
Meys	ZONE 3	69132
Millery	ZONE 5	69133
Moiré	ZONE 1	69134

Annexe 1 : Appartenance des communes aux zones de gestion (suite)

Commune	Zone de gestion	INSEE
Montagny	ZONE 5	69136
Montanay	ZONE 4	69284
Montmelas-Saint-Sorlin	ZONE 1	69137
Montromant	ZONE 3	69138
Montrottier	ZONE 3	69139
Morancé	ZONE 1	69140
Mornant	ZONE 5	69141
Neuville-sur-Saône	ZONE 4	69143
Odenas	ZONE 1	69145
Orliénas	ZONE 5	69148
Oullins	ZONE 5	69149
Ouroux	ZONE 1	69150
Pierre-Bénite	ZONE 5	69152
Poleymieux-au-Mont-d'Or	ZONE 4	69153
Pollionnay	ZONE 5	69154
Pomeys	ZONE 3	69155
Pommiers	ZONE 1	69156
Porte-des-Pierres-Dorées	ZONE 1	69159
Poule-les-Écharmeaux	ZONE 1	69160
Propières	ZONE 1	69161
Quincié-en-Beaujolais	ZONE 1	69162
Quincieux	ZONE 2	69163
Ranchal	ZONE 1	69164
Régnié-Durette	ZONE 1	69165
Rillieux-la-Pape	ZONE 4	69286
Riverie	ZONE 3	69166
Rivolet	ZONE 1	69167
Rochetaillée-sur-Saône	ZONE 4	69168
Ronno	ZONE 1	69169
Rontalon	ZONE 5	69170
Sain-Bel	ZONE 3	69171
Saint-André-la-Côte	ZONE 3	69180

Commune	Zone de gestion	INSEE
Saint-Appolinaire	ZONE 1	69181
Saint-Bonnet-des-Bruyères	ZONE 1	69182
Saint-Bonnet-le-Troncy	ZONE 1	69183
Saint-Christophe	ZONE 1	69185
Saint-Clément-de-Vers	ZONE 1	69186
Saint-Clément-les-Places	ZONE 3	69187
Saint-Clément-sur-Valsonne	ZONE 1	69188
Saint-Cyr-au-Mont-d'Or	ZONE 4	69191
Saint-Cyr-le-Chatoux	ZONE 1	69192
Saint-Cyr-sur-le-Rhône	ZONE 6	69193
Saint-Didier-au-Mont-d'Or	ZONE 4	69194
Saint-Didier-sur-Beaujeu	ZONE 1	69196
Saint-Étienne-des-Oullières	ZONE 1	69197
Saint-Étienne-la-Varenne	ZONE 1	69198
Saint-Forgeux	ZONE 3	69200
Saint-Genis-l'Argentière	ZONE 3	69203
Saint-Genis-Laval	ZONE 5	69204
Saint-Genis-les-Ollières	ZONE 5	69205
Saint-Georges-de-Reneins	ZONE 2	69206
Saint-Germain-au-Mont-d'Or	ZONE 4	69207
Saint-Germain-Nuelles	ZONE 3	69208
Saint-Igny-de-Vers	ZONE 1	69209
Saint-Jean-des-Vignes	ZONE 1	69212
Saint-Jean-la-Bussière	ZONE 1	69214
Saint-Julien	ZONE 1	69215
Saint-Julien-sur-Bibost	ZONE 3	69216
Saint-Just-d'Avray	ZONE 1	69217

Annexe 1 : Appartenance des communes aux zones de gestion (suite)

Commune	Zone de gestion	INSEE
Saint-Lager	ZONE 1	69218
Saint-Laurent-d'Agny	ZONE 5	69219
Saint-Laurent-de-Chamousset	ZONE 3	69220
Saint-Marcel-l'Éclairé	ZONE 3	69225
Saint-Martin-en-Haut	ZONE 3	69227
Saint-Nizier-d'Azergues	ZONE 1	69229
Saint-Pierre-la-Palud	ZONE 3	69231
Saint-Romain-au-Mont-d'Or	ZONE 4	69233
Saint-Romain-de-Popey	ZONE 3	69234
Saint-Romain-en-Gal	ZONE 6	69235
Saint-Romain-en-Gier	ZONE 6	69236
Saint-Symphorien-sur-Coise	ZONE 3	69238
Saint-Vérand	ZONE 1	69239
Saint-Vincent-de-Reins	ZONE 1	69240
Sainte-Catherine	ZONE 3	69184
Sainte-Colombe	ZONE 6	69189
Sainte-Consoce	ZONE 5	69190
Sainte-Foy-l'Argentière	ZONE 3	69201
Sainte-Foy-lès-Lyon	ZONE 5	69202
Sainte-Paule	ZONE 1	69230
Salles-Arbuissonnas-en-Beaujolais	ZONE 1	69172
Sarcey	ZONE 3	69173
Sathonay-Camp	ZONE 4	69292
Sathonay-Village	ZONE 4	69293
Savigny	ZONE 3	69175
Soucieu-en-Jarrest	ZONE 5	69176

Commune	Zone de gestion	INSEE
Sourcieux-les-Mines	ZONE 3	69177
Souzy	ZONE 3	69178
Taluyers	ZONE 5	69241
Taponas	ZONE 2	69242
Tarare	ZONE 3	69243
Tassin-la-Demi-Lune	ZONE 5	69244
Ternand	ZONE 1	69245
Theizé	ZONE 1	69246
Thizy-les-Bourgs	ZONE 1	69248
Thurins	ZONE 5	69249
Trèves	ZONE 6	69252
Tupin-et-Semons	ZONE 6	69253
Val-d'Oingt	ZONE 1	69024
Valsonne	ZONE 1	69254
Vaugneray	ZONE 5	69255
Vaux-en-Beaujolais	ZONE 1	69257
Vauxrenard	ZONE 1	69258
Vernaison	ZONE 5	69260
Vernay	ZONE 1	69261
Villechenève	ZONE 3	69263
Villefranche-sur-Saône	ZONE 2	69264
Ville-sur-Jarnioux	ZONE 1	69265
Villié-Morgon	ZONE 1	69267
Vindry-sur-Turdine (Nord)	ZONE 1	69157
Vindry-sur-Turdine (Sud)	ZONE 3	69157
Vourles	ZONE 5	69268
Yzeron	ZONE 5	69269

Annexe 1 : Appartenance des communes aux zones de gestion (suite)

2. Territoire du inter-départemental de l'Est lyonnais

Commune	Zone de gestion	INSEE
Chaponnay	ZONE 7	69270
Chassieu	ZONE 8	69271
Colombier-Saugnieu	ZONE 9	69299
Communay	ZONE 7	69272
Corbas	ZONE 7	69273
Décines-Charpieu	ZONE 8	69275
Feyzin	ZONE 7	69276
Genas (Est)	ZONE 9	69277
Genas (Ouest)	ZONE 8	69277
Janneyrias	ZONE 9	38197
Jonage	ZONE 9	69279
Heyrieux	ZONE 7	38189
Jons	ZONE 9	69280
Meyzieu	ZONE 9	69282
Mions	ZONE 7	69283
Pusignan	ZONE 9	69285
Saint-Bonnet-de-Mure (Centre)	ZONE 8	69287
Saint-Bonnet-de-Mure (Est)	ZONE 9	69287
Saint-Bonnet-de-Mure (Ouest)	ZONE 7	69287

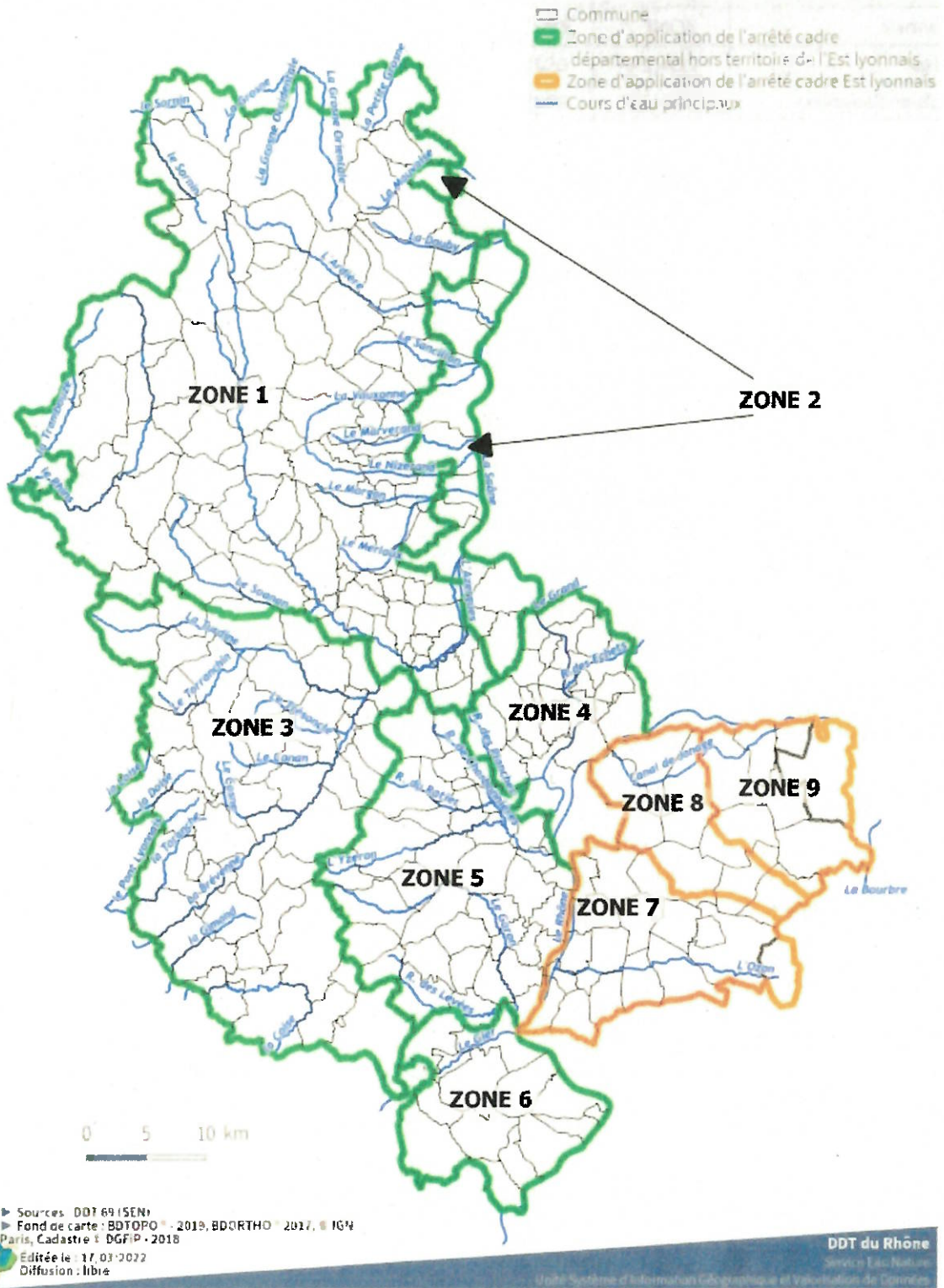
Commune	Zone de gestion	INSEE
Saint-Fons	ZONE 7	69199
Saint-Laurent-de-Mure (Centre)	ZONE 8	69288
Saint-Laurent-de-Mure (Est)	ZONE 9	69288
Saint-Laurent-de-Mure (Ouest)	ZONE 7	69288
Saint-Pierre-de-Chandieu	ZONE 7	69289
Saint-Priest (Est)	ZONE 8	69290
Saint-Priest (Ouest)	ZONE 7	69290
Saint-Symphorien-d'Ozon	ZONE 7	69291
Sérézin-du-Rhône	ZONE 7	69294
Simandres	ZONE 7	69295
Solaize	ZONE 7	69296
Ternay	ZONE 7	69297
Toussieu	ZONE 7	69298
Vaulx-en-Velin	ZONE 8	69256
Vénissieux	ZONE 7	69259
Villette-d'Anton	ZONE 9	38557
Villeurbanne	ZONE 8	69266

Les communes de Janneyrias, Heyrieux et Villette-d'Anton ne sont pas concernées par le présent arrêté et appliquent les mesures de restrictions sécheresse indiquées par arrêté préfectoral de l'Isère.

Annexe 2 : Cartes de délimitation des zones de gestion

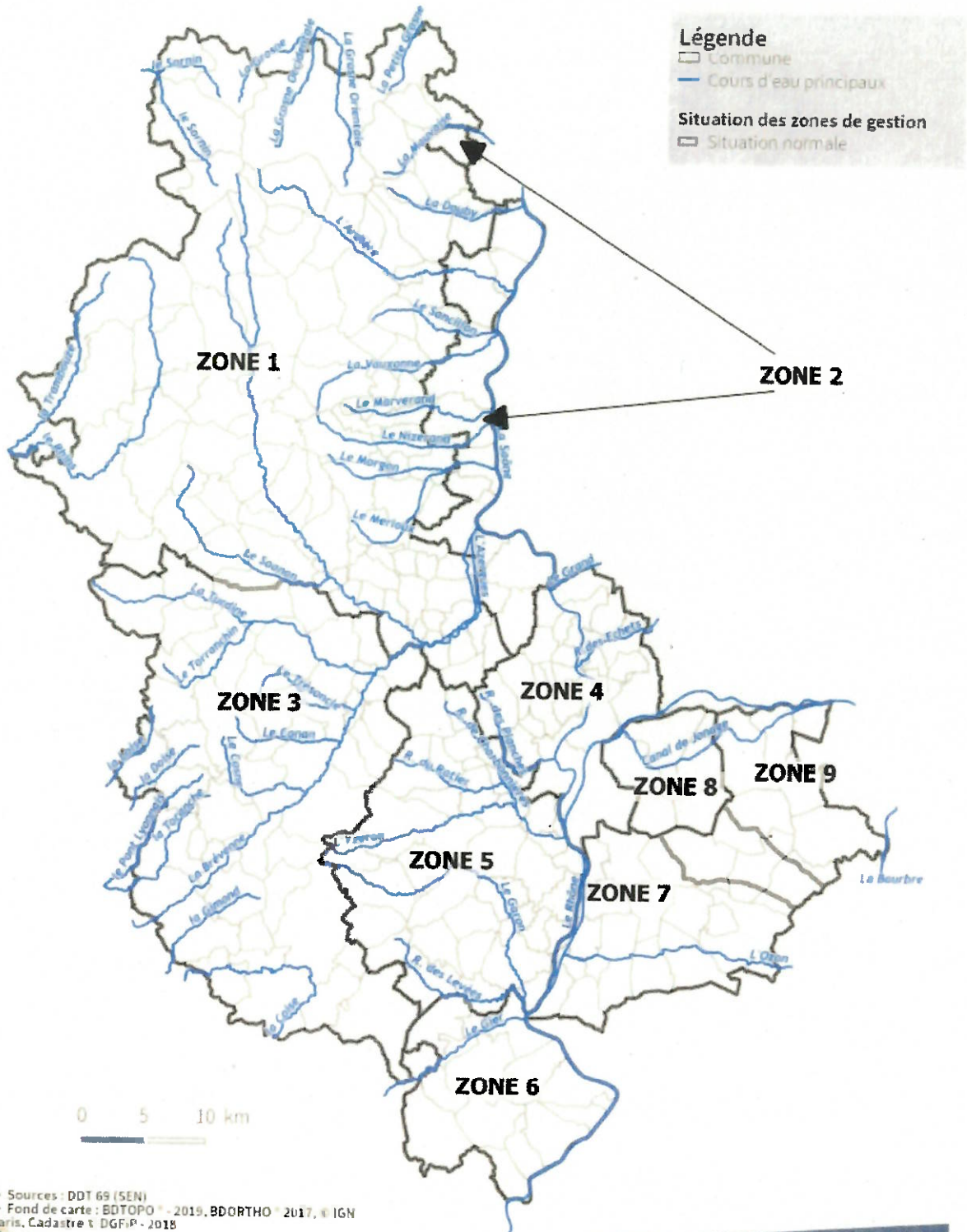


Territoires pouvant être soumis à des mesures de limitation des usages de l'eau



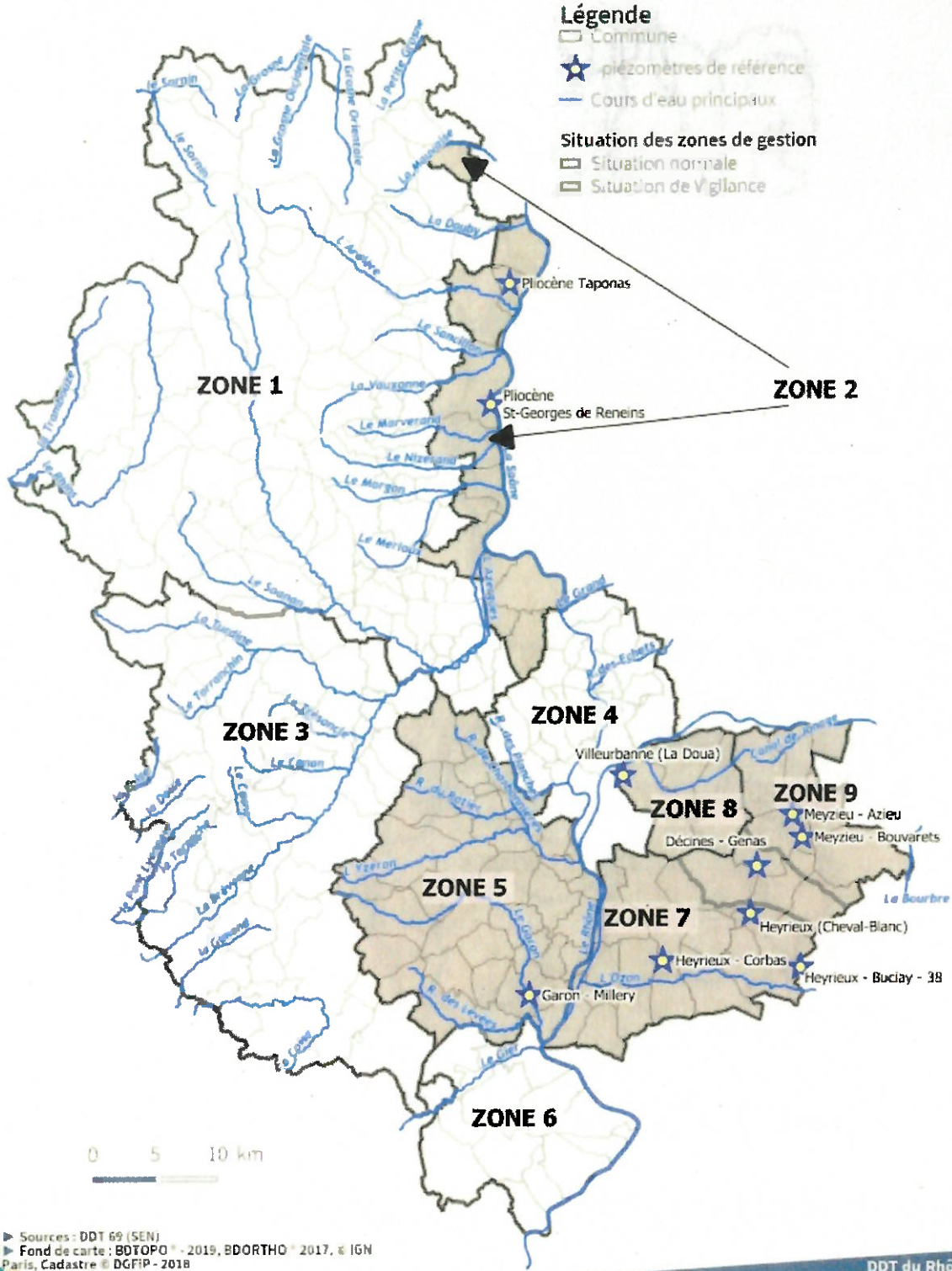
Territoires concernés par les mesures de gestion des eaux superficielles

Proposition de situation au 18/04/2022



Territoires concernés par les mesures de gestion des eaux souterraines

Proposition de situation au 19/04/2022



► Sources : DDT 69 (SEN)
► Fond de carte : BOTOPO® - 2019, BDORTHO® 2017, & IGN
Paris, Cadastre & DGFIP - 2018
Éditée le : 19/04/2022
Diffusion : libre