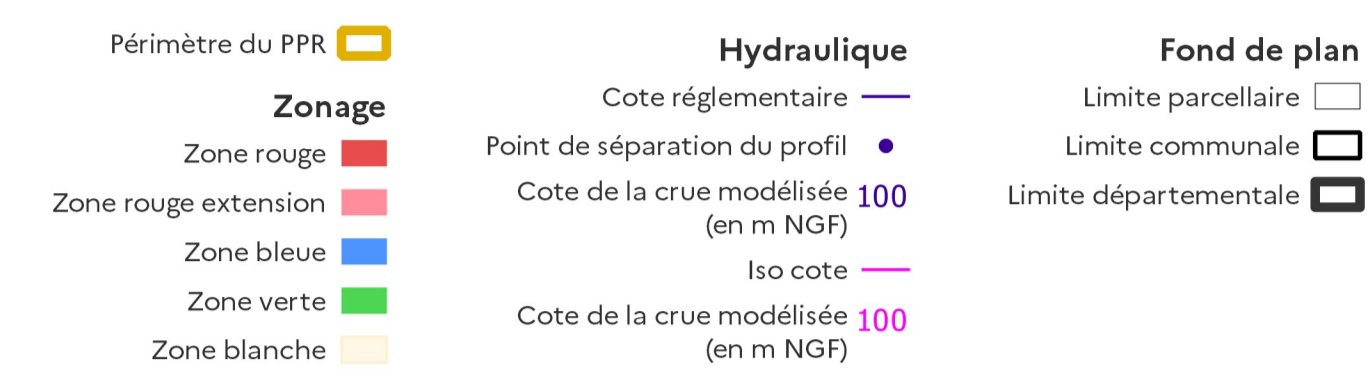
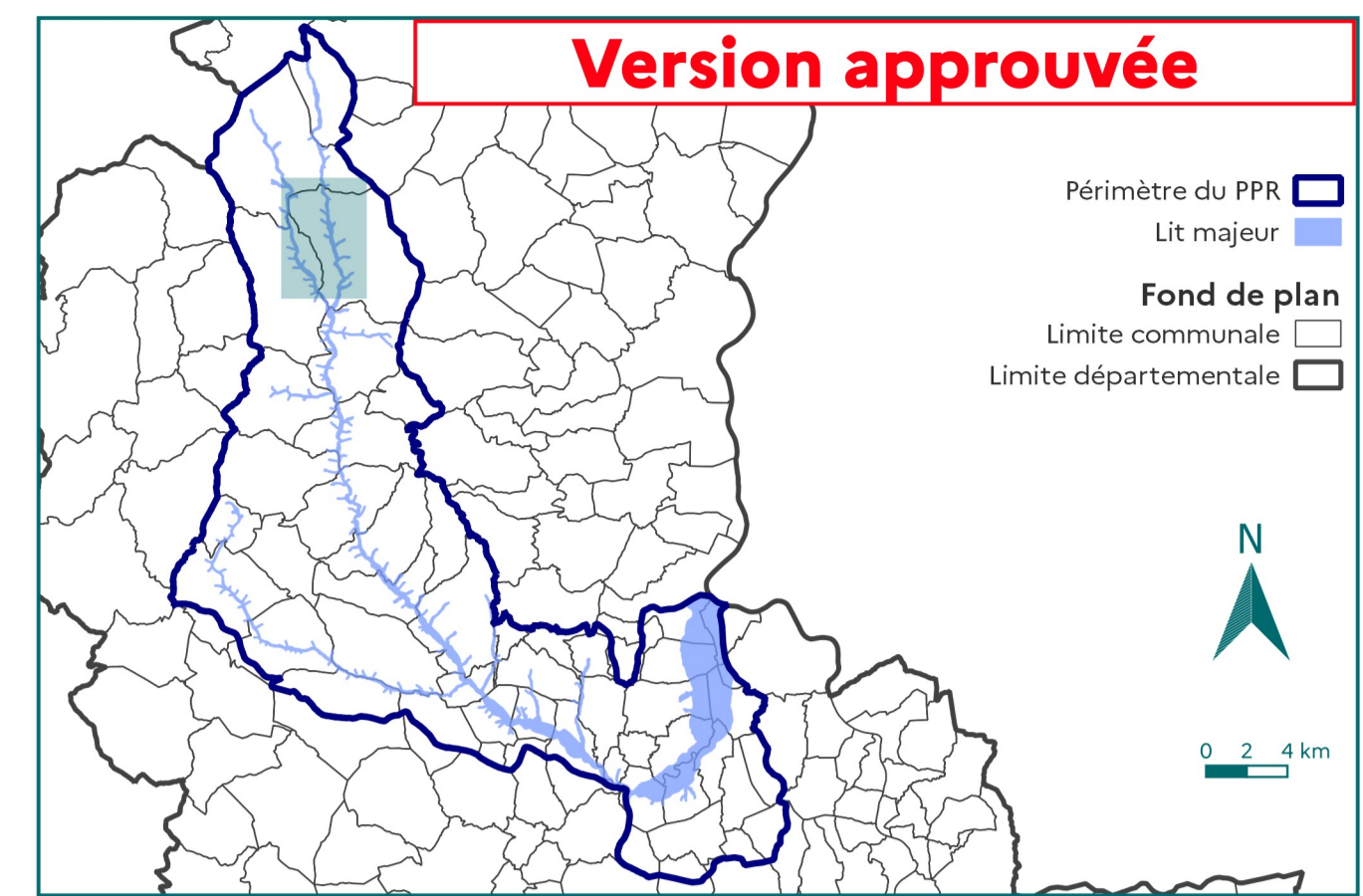
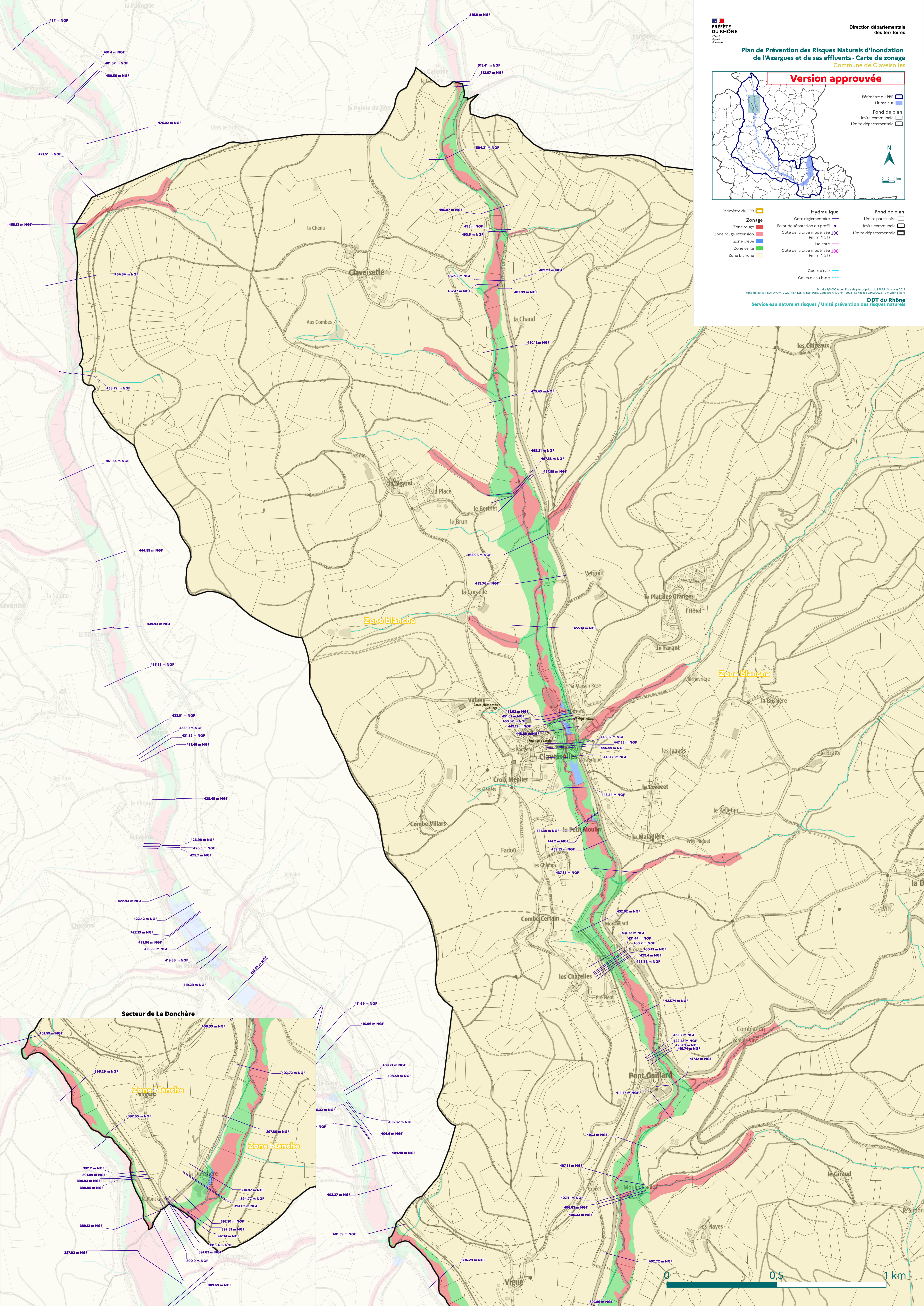


Plan de Prévention des Risques Naturels d'inondation
 de l'Azergues et de ses affluents - Carte de zonage
 Commune de Claveissoles



Echelle 1:5 000ème - Date de prescription du PPRN : 3 janvier 2019
 Fond de carte : BDTOPO © 2022, Plus IGN © IGN Paris, Cadastre © IGNIF, 2022 | Géoportail | OpenStreetMap | BSB
DDT du Rhône
 Service eau nature et risques / Unité prévention des risques naturels



Secteur de La Donchère

