



PREFET DU RHONE

**Mission Inter-Services de l'Eau  
et de la Nature du Rhône**

**ARRETE n° DDT\_SEN\_2017\_07\_07\_B 67**

**prenant les mesures de vigilance et d'alerte, pour certains usages de l'eau  
dans le département du Rhône et de la métropole de Lyon**

*Le Préfet de la zone de défense sud-est,  
Préfet de la région Auvergne-Rhône-Alpes,  
Préfet du Rhône,  
Officier de la Légion d'Honneur,*

**VU** le Code de l'Environnement et notamment ses articles L.211-3 et R.211-66

**VU** le décret n°2004-374 du 29 avril 2004 modifié relatif aux pouvoirs du préfet, à l'organisation et à l'action des services de l'Etat dans les régions et les départements ;

**VU** le décret du 16 février 2017 portant nomination de M. Henri-Michel COMET en qualité de préfet de la région Auvergne-Rhône-Alpes, préfet de la zone de défense et de sécurité Sud-Est, préfet du Rhône (hors classe) ;

**VU** l'arrêté préfectoral N° PREF\_DIA\_BCI\_2017\_04\_17\_07 du 12 avril 2017 portant délégation de signature à M. Xavier INGLEBERT, préfet, secrétaire général de la préfecture du Rhône, préfet délégué pour l'égalité des chances ;

**VU** l'arrêté préfectoral cadre N° DDT\_SEN\_2016\_06\_06\_B35 du 06 juin 2016 fixant le cadre des mesures de préservation de la ressource en eau en période d'étiage pour les cours d'eau et les nappes d'eaux souterraines du département du Rhône et de la métropole de Lyon ;

**VU** l'arrêté préfectoral n° DDT\_SEN\_2017\_05\_17\_B37 du 17 mai 2017 plaçant le département du Rhône et de la métropole de Lyon en situation de vigilance sécheresse ;

**VU** les débits observés dans les cours d'eau du département du Rhône et de la Métropole de Lyon ;

**VU** les niveaux constatés sur les nappes d'eaux souterraines du département du Rhône et de la Métropole de Lyon ;

**CONSIDERANT** l'aggravation de la situation hydrologique, la tendance baissière du niveau de certain cours d'eau ;

**CONSIDERANT** que les prévisions pluviométriques ne permettent pas d'entrevoir une amélioration nette et pérenne de la situation du réseau hydrographique et hydrologique ;

**CONSIDERANT** que les mesures de restriction ou d'interdiction provisoire de certains usages de l'eau s'imposent pour la préservation des écosystèmes aquatiques et pour la protection de la ressource en eau dans certain territoire ;

**SUR** proposition du Directeur Départemental des Territoires du Rhône,

## ARRETE

### Article 1.

L'arrêté n°DDT\_SEN\_2017\_05\_17\_B 37 du 17 mai 2017 est abrogé et remplacé par les dispositions suivantes :

### Article 2. Il est décidé de déclencher les situations suivantes :

Zone de gestion (annexe 1)	Tableau des mesures (n°) (annexe 3)	Situation	
		Eaux superficielles et nappes d'accompagnement	Eaux souterraines
ZONE 1	A	<b>Alerte</b>	<b>Non concerné</b>
ZONE 2	B	<b>Alerte</b>	<b>Alerte</b>
ZONE 3	C	<b>Vigilance</b>	<b>Non concerné</b>
ZONE 4	C	<b>Vigilance</b>	<b>Non concerné</b>
ZONE 5	C	<b>Vigilance</b>	<b>Vigilance</b>
ZONE 6	C	<b>Vigilance</b>	<b>Non concerné</b>
ZONE 7	D	<b>Vigilance</b>	<b>Alerte</b>
ZONE 8	C	<b>Non concerné</b>	<b>Vigilance</b>
ZONE 9	D	<b>Vigilance</b>	<b>Alerte</b>

La liste des communes classées par zone de gestion ainsi qu'une cartographie sont disponibles en annexe 1. Une carte plus précise est consultable sur le site des services de l'État dans le Rhône (<http://www.rhone.gouv.fr/Politiques-publiques/Environnement-developpement-durable-risques-naturels-et-technologiques/Eau/Secheresse>).

Une cartographie des situations des eaux superficielles, nappes d'accompagnement et eaux souterraines sont annexées au présent arrêté (annexe 2).

Les mesures correspondant à chaque situation sont définies en annexe 3.

Pour les communes de Genas, Saint Bonnet de Mure, Saint Laurent de Mure et Saint Priest situées sur plusieurs zones de gestion, les mesures de restriction des usages d'agrément et domestiques définies dans l'annexe 3 seront celles de la zone de gestion dont la situation de restriction est la plus élevée (situation d'alerte). Les mesures de restriction des usages non domestiques seront celles des zones concernées. Les mesures de portée générale qui s'appliquent sont celles de la situation des eaux superficielles des zones concernées.

Les dispositions du présent arrêté ne s'appliquent pas :

- aux besoins de la défense incendie.
- aux prélèvements effectués en vue d'assurer l'approvisionnement en eau potable.
- aux usages sanitaires de l'eau résultant d'obligations réglementaires.

- aux prélèvements effectués directement dans le Rhône, la Saône et leur nappe d'accompagnement ainsi qu'aux plans d'eau et gravières qui en dépendent.

Le maire peut prendre un arrêté municipal reprenant les mesures de gestion des usages de l'eau mentionnées dans les tableaux en annexe 3 de manière à en permettre le contrôle par la police municipale.

### **Article 3. Période d'application**

Les dispositions du présent arrêté prennent fin le 31 octobre 2017.

### **Article 4. Publication**

Le présent arrêté est :

- adressé pour affichage en mairie, au maire de chaque commune concernée,
- publié sur le site des services de l'État dans le Rhône et au recueil des actes administratifs du Rhône.

Une mention est insérée dans deux journaux régionaux ou locaux diffusés dans le département du Rhône et la métropole de Lyon.

### **Article 5. Délais et voies de recours**


Le présent arrêté peut être déféré au tribunal administratif de LYON dans un délai de 2 mois à compter de sa publication.

### **Article 6. Exécution**

Le Préfet, Secrétaire Général, Préfet délégué pour l'égalité des chances, le Directeur Départemental des Territoires, la Directrice Régionale de l'Environnement, de l'Aménagement et du Logement, la Directrice Départementale de la Protection des Populations, le Directeur Général de l'Agence Régionale de Santé, le Directeur Départemental de la Sécurité Publique, le Colonel commandant le groupement de gendarmerie, le chef du Service Départemental du Rhône de l'Agence Française pour la Biodiversité, le Président de la Fédération Départementale du Rhône et de la métropole de Lyon pour la Pêche et la Protection du Milieu Aquatique, le Chef du Service Départemental du Rhône de l'Office National de la Chasse et de la Faune Sauvage, les Maires des communes concernées sont chargés, chacun en ce qui le concerne, d'assurer l'exécution du présent arrêté.

Fait à Lyon, le 07 JUIL. 2017

Le Préfet

  
Le Préfet  
Secrétaire général  
Préfet délégué pour l'égalité des chances  
Xavier INGLEBERT

## Annexe 1 : Appartenance des communes aux zones de gestion

Commune	Zone de gestion	INSEE	Commune	Zone de gestion	INSEE
Affoux	ZONE 3	69001	Chaussan	ZONE 5	69051
Aigueperse	ZONE 1	69002	Chazay-d'Azegues	ZONE 1	69052
Albigny-sur-Saône	ZONE 4	69003	Chénas	ZONE 1	69053
Alix	ZONE 1	69004	Chénelette	ZONE 1	69054
Ambérieux	ZONE 2	69005	Chessy	ZONE 1	69056
Amplepuis	ZONE 1	69006	Chevénay	ZONE 3	69057
Ampuis	ZONE 6	69007	Chiroubles	ZONE 1	69058
Ancy	ZONE 3	69008	Civrieux-d'Azegues	ZONE 1	69059
Anse	ZONE 2	69009	Claveisolles	ZONE 1	69060
Arnas	ZONE 2	69013	Cogny	ZONE 1	69061
Aveize	ZONE 3	69014	Coise	ZONE 3	69062
Avenas	ZONE 1	69015	Collonges-au-Mont-d'Or	ZONE 4	69063
Azolette	ZONE 1	69016	Colombier-Saugnieu	ZONE 9	69299
Bagnols	ZONE 1	69017	Communay	ZONE 7	69272
Beaujeu	ZONE 1	69018	Condrieu	ZONE 6	69064
Belleville	ZONE 2	69019	Corbas	ZONE 7	69273
Belmont-d'Azegues	ZONE 1	69020	Corcelles-en-Beaujolais	ZONE 2	69065
Bessenay	ZONE 3	69021	Cours	ZONE 1	69066
Bibost	ZONE 3	69022	Courzieu	ZONE 3	69067
Blacé	ZONE 1	69023	Couzon-au-Mont-d'Or	ZONE 4	69068
Brignais	ZONE 5	69027	Craponne	ZONE 5	69069
Brindas	ZONE 5	69028	Cublize	ZONE 1	69070
Bron	ZONE 8	69029	Curis-au-Mont-d'Or	ZONE 4	69071
Brullioles	ZONE 3	69030	Dardilly	ZONE 4	69072
Brussieu	ZONE 3	69031	Dareizé	ZONE 1	69073
Bully	ZONE 3	69032	Décines-Charpieu	ZONE 8	69275
Cailloux-sur-Fontaines	ZONE 4	69033	Denicé	ZONE 1	69074
Caluire-et-Cuire	ZONE 4	69034	Dième	ZONE 1	69075
Cenves	ZONE 1	69035	Dom martin	ZONE 1	69076
Cercié	ZONE 1	69036	Dracé	ZONE 2	69077
Chabanière	ZONE 3	69228	Duerne	ZONE 3	69078
Chambost-Allières	ZONE 1	69037	Échalas	ZONE 6	69080
Chambost-Longessaigne	ZONE 3	69038	Écully	ZONE 4	69081
Chamelet	ZONE 1	69039	Émeringes	ZONE 1	69082
Champagne-au-Mont-d'Or	ZONE 4	69040	Éveux	ZONE 3	69083
Chaponnay	ZONE 7	69270	Feyzin	ZONE 7	69276
Chaponost	ZONE 5	69043	Fleurie	ZONE 1	69084
Charbonnières-les-Bains	ZONE 5	69044	Fleurieu-sur-Saône	ZONE 4	69085
Charentay	ZONE 2	69045	Fleurieux-sur-l'Arbresle	ZONE 3	69086
Charly	ZONE 5	69046	Fontaines-Saint-Martin	ZONE 4	69087
Charnay	ZONE 1	69047	Fontaines-sur-Saône	ZONE 4	69088
Chassagny	ZONE 5	69048	Francheville	ZONE 5	69089
Chasselay	ZONE 1	69049	Frontenas	ZONE 1	69090
Chassieu	ZONE 8	69271	Genas (Est)	ZONE 9	69277
Châtillon	ZONE 1	69050	Genas (Ouest)	ZONE 8	69277

## Annexe 1 : Appartenance des communes aux zones de gestion (suite)

Commune	Zone de gestion	INSEE	Commune	Zone de gestion	INSEE
Genay	ZONE 4	69278	Marchampt	ZONE 1	69124
Givors	ZONE 6	69091	Marcilly-d'Azergues	ZONE 1	69125
Gleizé	ZONE 2	69092	Marcy	ZONE 1	69126
Grandris	ZONE 1	69093	Marcy-l'Étoile	ZONE 5	69127
Grézieu-la-Varenne	ZONE 5	69094	Marennas	ZONE 7	69281
Grézieu-le-Marché	ZONE 3	69095	Meaux-la-Montagne	ZONE 1	69130
Grigny	ZONE 5	69096	Messimy	ZONE 5	69131
Haute-Rivoire	ZONE 3	69099	Meys	ZONE 3	69132
Irigny	ZONE 5	69100	Meyzieu	ZONE 9	69282
Jarnioux	ZONE 1	69101	Millery	ZONE 5	69133
Jonage	ZONE 9	69279	Mions	ZONE 7	69283
Jons	ZONE 9	69280	Moiré	ZONE 1	69134
Joux	ZONE 3	69102	Monsols	ZONE 1	69135
Juliéna	ZONE 1	69103	Montagny	ZONE 5	69136
Jullié	ZONE 1	69104	Montanay	ZONE 4	69284
L'Arbresle	ZONE 3	69010	Montmelas-Saint-Sorlin	ZONE 1	69137
La Chapelle-sur-Coise	ZONE 3	69042	Montromant	ZONE 3	69138
La Mulatière	ZONE 5	69142	Montrottier	ZONE 3	69139
La Tour-de-Salvagny	ZONE 5	69250	Morancé	ZONE 1	69140
Lacenas	ZONE 1	69105	Mornant	ZONE 5	69141
Lachassagne	ZONE 1	69106	Neuville-sur-Saône	ZONE 4	69143
Lamure-sur-Azergues	ZONE 1	69107	Odenas	ZONE 1	69145
Lancié	ZONE 2	69108	Oriéna	ZONE 5	69148
Lantignié	ZONE 1	69109	Oullins	ZONE 5	69149
Larajasse	ZONE 3	69110	Ouroux	ZONE 1	69150
Le Breuil	ZONE 1	69026	Pierre-Bénite	ZONE 5	69152
Le Perréon	ZONE 1	69151	Poleynieux-au-Mont-d'Or	ZONE 4	69153
Légn	ZONE 1	69111	Pollionnay	ZONE 5	69154
Lentilly	ZONE 5	69112	Pomeys	ZONE 3	69155
Les Ardillats	ZONE 1	69012	Pommiers	ZONE 2	69156
Les Chères	ZONE 2	69055	Pontcharra-sur-Turdine	ZONE 3	69157
Les Haies	ZONE 6	69097	Porte-des-Pierres-Dorées	ZONE 1	69159
Les Halles	ZONE 3	69098	Poule-les-Écharmeaux	ZONE 1	69160
Les Olmes	ZONE 3	69147	Propières	ZONE 1	69161
Les Sauvages	ZONE 1	69174	Pusignan	ZONE 9	69285
Létra	ZONE 1	69113	Quincié-en-Beaujolais	ZONE 1	69162
Limas	ZONE 2	69115	Quincieux	ZONE 2	69163
Limonest	ZONE 4	69116	Ranchal	ZONE 1	69164
Lissieu	ZONE 1	69117	Régnié-Durette	ZONE 1	69165
Loire-sur-Rhône	ZONE 6	69118	Rillieux-la-Pape	ZONE 4	69286
Longes	ZONE 6	69119	Riverie	ZONE 3	69166
Longessaigne	ZONE 3	69120	Rivolet	ZONE 1	69167
Lozanne	ZONE 1	69121	Rochetaillée-sur-Saône	ZONE 4	69168
Lucenay	ZONE 2	69122	Ronno	ZONE 1	69169
Lyon	ZONE 4	69123	Rontalon	ZONE 5	69170

## Annexe 1 : Appartenance des communes aux zones de gestion (suite)

Commune	Zone de gestion	INSEE
Sain-Bel	ZONE 3	69171
Saint-Andéol-le-Château	ZONE 6	69179
Saint-André-la-Côte	ZONE 3	69180
Saint-Appolinaire	ZONE 1	69181
Saint-Bonnet-de-Mure (Centre)	ZONE 8	69287
Saint-Bonnet-de-Mure (Est)	ZONE 9	69287
Saint-Bonnet-de-Mure (Ouest)	ZONE 7	69287
Saint-Bonnet-des-Bruyères	ZONE 1	69182
Saint-Bonnet-le-Troncy	ZONE 1	69183
Saint-Christophe	ZONE 1	69185
Saint-Clément-de-Vers	ZONE 1	69186
Saint-Clément-les-Places	ZONE 3	69187
Saint-Clément-sur-Valsonne	ZONE 1	69188
Saint-Cyr-au-Mont-d'Or	ZONE 4	69191
Saint-Cyr-le-Chatoux	ZONE 1	69192
Saint-Cyr-sur-le-Rhône	ZONE 6	69193
Saint-Didier-au-Mont-d'Or	ZONE 4	69194
Saint-Didier-sur-Beaujeu	ZONE 1	69196
Saint-Étienne-des-Oullières	ZONE 1	69197
Saint-Étienne-la-Varenne	ZONE 1	69198
Saint-Fons	ZONE 7	69199
Saint-Forgeux	ZONE 3	69200
Saint-Genis-l'Argentière	ZONE 3	69203
Saint-Genis-Laval	ZONE 5	69204
Saint-Genis-les-Ollières	ZONE 5	69205
Saint-Georges-de-Reneins	ZONE 2	69206
Saint-Germain-au-Mont-d'Or	ZONE 4	69207
Saint-Germain-Nuelles	ZONE 3	69208
Saint-Igny-de-Vers	ZONE 1	69209
Saint-Jacques-des-Arrêts	ZONE 1	69210
Saint-Jean-d'Ardières	ZONE 2	69211
Saint-Jean-de-Touslas	ZONE 6	69213
Saint-Jean-des-Vignes	ZONE 1	69212
Saint-Jean-la-Bussière	ZONE 1	69214
Saint-Julien	ZONE 1	69215
Saint-Julien-sur-Bibost	ZONE 3	69216
Saint-Just-d'Avray	ZONE 1	69217
Saint-Lager	ZONE 1	69218
Saint-Laurent-d'Agny	ZONE 5	69219
Saint-Laurent-de-Chamousset	ZONE 3	69220
Saint-Laurent-de-Mure (Centre)	ZONE 8	69288
Saint-Laurent-de-Mure (Est)	ZONE 9	69288
Saint-Laurent-de-Mure (Ouest)	ZONE 7	69288
Saint-Loup	ZONE 3	69223
Saint-Mamert	ZONE 1	69224

Commune	Zone de gestion	INSEE
Saint-Marcel-l'Éclairé	ZONE 3	69225
Saint-Martin-en-Haut	ZONE 3	69227
Saint-Nizier-d'Azegues	ZONE 1	69229
Saint-Pierre-de-Chandieu	ZONE 7	69289
Saint-Pierre-la-Palud	ZONE 3	69231
Saint-Priest (Est)	ZONE 8	69290
Saint-Priest (Ouest)	ZONE 7	69290
Saint-Romain-au-Mont-d'Or	ZONE 4	69233
Saint-Romain-de-Popey	ZONE 3	69234
Saint-Romain-en-Gal	ZONE 6	69235
Saint-Romain-en-Gier	ZONE 6	69236
Saint-Symphorien-d'Ozon	ZONE 7	69291
Saint-Symphorien-sur-Coise	ZONE 3	69238
Saint-Vérand	ZONE 1	69239
Saint-Vincent-de-Reins	ZONE 1	69240
Sainte-Catherine	ZONE 3	69184
Sainte-Colombe	ZONE 6	69189
Sainte-Consorce	ZONE 5	69190
Sainte-Foy-l'Argentière	ZONE 3	69201
Sainte-Foy-lès-Lyon	ZONE 5	69202
Sainte-Paule	ZONE 1	69230
Salles-Arbuissonnas-en-Beaujolais	ZONE 1	69172
Sarcey	ZONE 3	69173
Sathonay-Camp	ZONE 4	69292
Sathonay-Village	ZONE 4	69293
Savigny	ZONE 3	69175
Sérézin-du-Rhône	ZONE 7	69294
Simandres	ZONE 7	69295
Solaize	ZONE 7	69296
Soucieu-en-Jarrest	ZONE 5	69176
Sourcieux-les-Mines	ZONE 3	69177
Souzy	ZONE 3	69178
Taluyers	ZONE 5	69241
Taponas	ZONE 2	69242
Tarare	ZONE 3	69243
Tassin-la-Demi-Lune	ZONE 5	69244
Ternand	ZONE 1	69245
Ternay	ZONE 7	69297
Theizé	ZONE 1	69246
Thizy-les-Bourgs	ZONE 1	69248
Thurins	ZONE 5	69249
Toussieu	ZONE 7	69298
Trades	ZONE 1	69251
Trèves	ZONE 6	69252

## Annexe 1 : Appartenance des communes aux zones de gestion (suite)

Commune	Zone de gestion	INSEE
Tupin-et-Semons	ZONE 6	69253
Val-d'Oingt	ZONE 1	69024
Valsonne	ZONE 1	69254
Vaugneray	ZONE 5	69255
Vaulx-en-Velin	ZONE 8	69256
Vaux-en-Beaujolais	ZONE 1	69257
Vauxrenard	ZONE 1	69258
Vénissieux	ZONE 7	69259
Vernaison	ZONE 5	69260

Commune	Zone de gestion	INSEE
Vernay	ZONE 1	69261
Ville-sur-Jarnioux	ZONE 1	69265
Villechenève	ZONE 3	69263
Villefranche-sur-Saône	ZONE 2	69264
Villeurbanne	ZONE 8	69266
Villié-Morgon	ZONE 1	69267
Vourles	ZONE 5	69268
Yzeron	ZONE 5	69269



# Annexe 1 : Appartenance des communes aux zones de gestion (cartographie)

## Territoires pouvant être soumis à des mesures de limitation des usages de l'eau



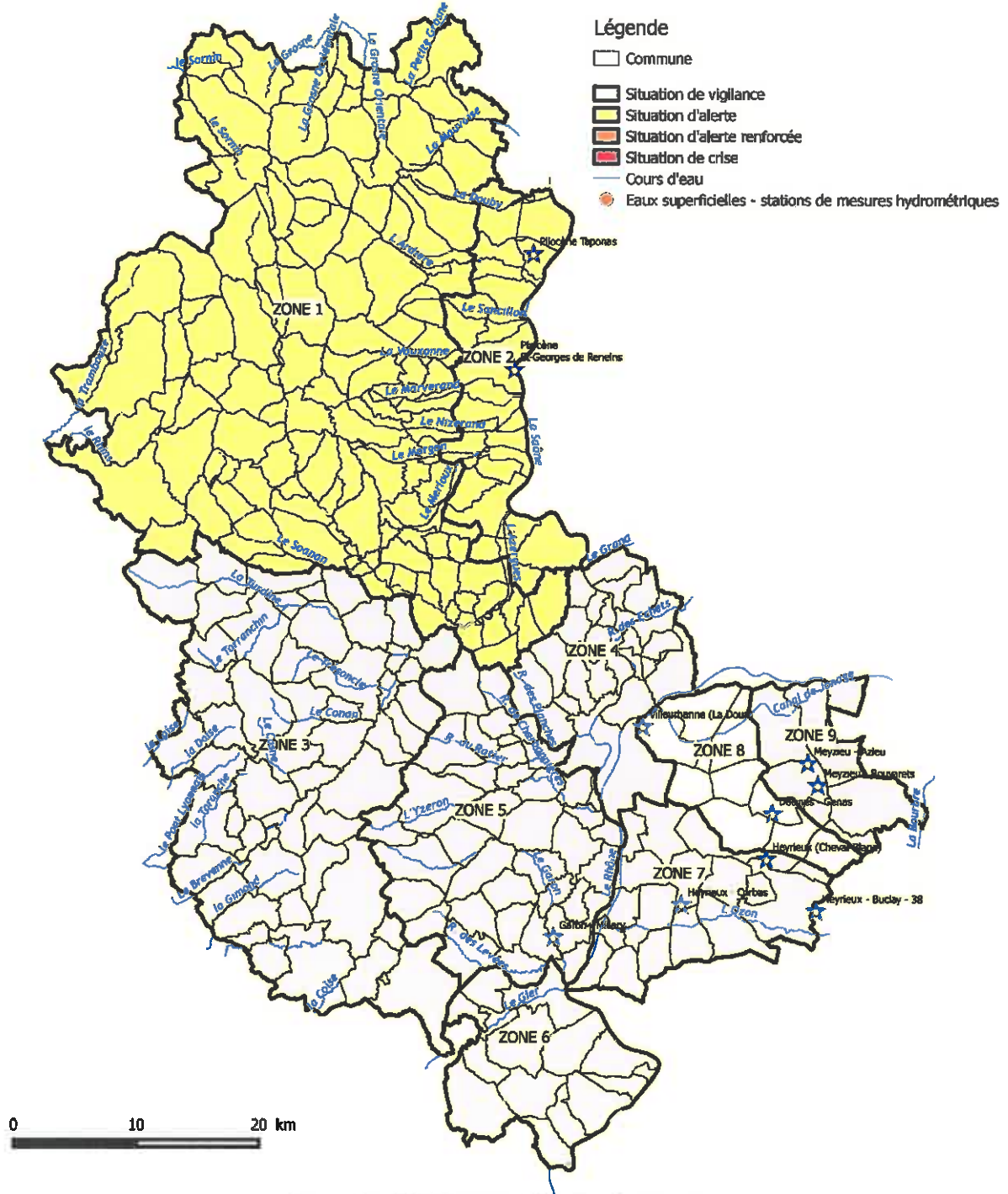


# Annexe 2 :



## Territoires concernés par les mesures de gestion des eaux superficielles

Situation au 06/07/2017





## Annexe 3 : Mesures de gestion et de limitation des usages adaptées à la situation de la ressource en eau

Les restrictions d'usage suivantes ne s'appliquent pas lorsque la ressource sollicitée provient :

- d'ouvrages de stockage d'eau de pluie remplis avant l'arrêté de limitations d'usage,
- de plans d'eau ayant une existence légale et respectant la réglementation en vigueur ainsi que les prescriptions qui leur sont imposées (débit réservé notamment),
- du réseau du Syndicat Mixte Hydraulique Agricole du Rhône (SMHAR) pour lequel l'origine de l'eau est le Rhône, la Saône ou leur nappe d'accompagnement.

En cas de contrôle, l'usager devra justifier de l'origine des prélèvements.

**Rappel :** Le débit réservé à la rivière figurant dans l'arrêté d'autorisation, ou dans les prescriptions accompagnant le récépissé de déclaration, ou fixé par l'article L.214-18 du code de l'environnement doit être respecté.

Pour les usages basés sur des prélèvements dans le Rhône, la Saône, leur nappe d'accompagnement ainsi qu'aux plans d'eau et gravières qui en dépendent, se reporter aux éventuelles niveaux de restriction applicables à ces ressources.

Dans cette annexe, on entend par eaux superficielles : les cours d'eau ou canaux alimentés par ces cours d'eau, les plans d'eau ainsi que les nappes d'accompagnement des cours d'eau.

**Tableau A : Mesures applicables à la ZONE N°1**



Usage permis sans restriction







Usage limité



Usage interdit 24h/24

USAGES			
<b>MESURES DE PORTEE GENERALE</b>	Usages sanitaires de l'eau résultant d'obligations réglementaires		
	Abreuvement des animaux		Les animaux ne doivent pas accéder aux cours d'eau afin d'éviter le piétinement défavorable au milieu aquatique
	Prélèvements pour les pompes à chaleur avec réinjection dans la même nappe		
<b>USAGES D'AGREMENT ET USAGES DOMESTIQUES non prioritaires : sont concernés les prélèvements directs au milieu (eaux superficielles, souterraines) et l'utilisation du réseau d'alimentation en eau potable</b>	Arrosage des pelouses, espaces verts publics et privés, jardins		Autorisé entre 20h et 8h sauf : les jardins potagers pour lesquels l'arrosage reste autorisé 24h/24
	Arrosage des espaces sportifs de toute nature		Autorisé entre 20h et 8h Un registre de prélèvement devra être rempli hebdomadairement pour l'irrigation des stades et des golfs
	Remplissage des piscines à usage familial		Sauf : Piscine nouvellement construite : premier remplissage autorisé ; Toutes piscines : remplissage complémentaire autorisé
	Lavage des véhicules		Sauf les véhicules ayant une obligation réglementaire (véhicules sanitaires ou alimentaires) ou technique (bétonnière...) et pour les organismes liés à la sécurité. Le lavage en station professionnelle équipée de dispositifs de recyclage d'eaux et de traitement des rejets est autorisé.
	Arrosage des façades de bâtiment (habitation...)		Sauf ravalement
	Arrosage des voies privées		
	Prélèvement d'eau pour les ouvrages de géothermie sur eau de nappe ne réinjectant pas l'eau dans la nappe		
	Fonctionnement des fontaines publiques à circuit ouvert		
	Lavage des voiries		Sauf impératif sanitaire ou de sécurité et à l'exclusion des balayeuses laveuses automatiques

USAGES			
Eaux superficielles	<b>USAGES NON DOMESTIQUES</b> (irrigation agricole comprise) réalisés dans les eaux superficielles, à l'exception des prélèvements destinés au réseau d'alimentation en eau potable	Tous prélèvements sauf (1) et (2)	 <b>Réduction de 25% des prélèvements d'eau ;</b> - Mise en œuvre du « plan d'économie d'eau » établi par le préleveur <b>OU</b> - En l'absence de « plan d'économie d'eau », réduction des prélèvements de 25 % en débit instantané par rapport à la capacité de prélèvement de l'installation. Lors du contrôle, le préleveur doit justifier de la gestion qu'il a mise en place et le cas échéant fournir le « plan d'économie d'eau »
		(1) Prélèvements pour : Cultures maraîchères et pépinières ; Horticulture et tabac ; Cultures dont l'irrigation est réalisée par goutte à goutte ou micro aspersion sous frondaison, ou toute technique équivalente.	
		(2) Prélèvements pour les installations classées pour la protection de l'environnement (ICPE) ainsi que leur rejet aqueux dans le milieu	 Application de l'arrêté préfectoral de l'ICPE. En l'absence de disposition spécifique figurant dans cet arrêté, les usages de l'eau qui ne sont pas directement liés au processus industriel ou ne sont pas indispensables à l'activité de l'installation relèvent des dispositions « Usages d'agrément et usages domestiques non prioritaires » ci-dessus.
		Station d'épuration des eaux usées et réseaux d'assainissement	 Les gestionnaires d'installations signalent préalablement aux services de police des eaux les interventions susceptibles de générer un rejet dépassant les normes autorisées, notamment les opérations de maintenance sur des organes de traitement ou les opérations d'entretien des réseaux (curages...). Contrôle et autosurveillance renforcée.

**Tableau B : Mesures applicables à la ZONE N°2**















Usage permis sans restriction










Usage limité



Usage interdit 24h/24

USAGES			
MESURES DE PORTEE GENERALE	Usages sanitaires de l'eau résultant d'obligations réglementaires		
	Abreuvement des animaux		Les animaux ne doivent pas accéder aux cours d'eau afin d'éviter le piétinement défavorable au milieu aquatique
	Prélèvements pour les pompes à chaleur avec réinjection dans la même nappe		
Eaux superficielles, souterraines et eau potable	<b>USAGES D'AGREMENT ET USAGES DOMESTIQUES</b> non prioritaires : sont concernés les prélèvements directs au milieu (eaux superficielles, souterraines) et l'utilisation du réseau d'alimentation en eau potable		
	Arrosage des pelouses, espaces verts publics et privés, jardins	 Autorisé entre 20h et 8h sauf : les jardins potagers pour lesquels l'arrosage reste autorisé 24h/24	
	Arrosage des espaces sportifs de toute nature	 Autorisé entre 20h et 8h Un registre de prélèvement devra être rempli hebdomadairement pour l'irrigation des stades et des golfs	
	Remplissage des piscines à usage familial	 Sauf : Piscine nouvellement construite : premier remplissage autorisé ; Toutes piscines : remplissage complémentaire autorisé	
	Lavage des véhicules	 Sauf les véhicules ayant une obligation réglementaire (véhicules sanitaires ou alimentaires) ou technique (bétonnière...) et pour les organismes liés à la sécurité. Le lavage en station professionnelle équipée de dispositifs de recyclage d'eaux et de traitement des rejets est autorisé.	
	Arrosage des façades de bâtiment (habitation...)	 Sauf ravalement	
	Arrosage des voies privées		
	Prélèvement d'eau pour les ouvrages de géothermie sur eau de nappe ne réinjectant pas l'eau dans la nappe		
Fonctionnement des fontaines publiques à circuit ouvert			
Lavage des voiries	 Sauf impératif sanitaire ou de sécurité et à l'exclusion des balayeuses laveuses automatiques		



USAGES			
Eaux superficielles	USAGES NON DOMESTIQUES (irrigation agricole comprise) réalisés dans les eaux superficielles, à l'exception des prélèvements destinés au réseau d'alimentation en eau potable	Tous prélèvements sauf (1) et (2)	 <b>Réduction de 25% des prélèvements d'eau :</b> - Mise en œuvre du « plan d'économie d'eau » établi par le préleveur <b>OU</b> - En l'absence de « plan d'économie d'eau », réduction des prélèvements de 25 % en débit instantané par rapport à la capacité de prélèvement de l'installation. Lors du contrôle, le préleveur doit justifier de la gestion qu'il a mise en place et le cas échéant fournir le « plan d'économie d'eau »
		(1) Prélèvements pour : Cultures maraîchères et pépinières ; Horticulture et tabac ; Cultures dont l'irrigation est réalisée par goutte à goutte ou micro aspersion sous frondaison, ou toute technique équivalente.	
		(2) Prélèvements pour les installations classées pour la protection de l'environnement (ICPE) ainsi que leur rejet aqueux dans le milieu	 Application de l'arrêté préfectoral de l'ICPE. En l'absence de disposition spécifique figurant dans cet arrêté, les usages de l'eau qui ne sont pas directement liés au process industriel ou ne sont pas indispensables à l'activité de l'installation relèvent des dispositions « Usages d'agrément et usages domestiques non prioritaires » ci-dessus.
		Station d'épuration des eaux usées et réseaux d'assainissement	 Les gestionnaires d'installations signalent préalablement aux services de police des eaux les interventions susceptibles de générer un rejet dépassant les normes autorisées, notamment les opérations de maintenance sur des organes de traitement ou les opérations d'entretien des réseaux (curages...). Contrôle et autosurveillance renforcée.
Eaux souterraines	USAGES NON DOMESTIQUES (irrigation agricole comprise) réalisés dans les eaux souterraines, à l'exception des prélèvements destinés au réseau d'alimentation en eau potable	Tous prélèvements sauf (1) et (2)	 <b>Réduction de 25% des prélèvements d'eau :</b> - Mise en œuvre du « plan d'économie d'eau » établi par le préleveur <b>OU</b> - En l'absence de « plan d'économie d'eau », les prélèvements et l'irrigation sont interdits du mercredi 8h au vendredi matin 2h
		(1) Prélèvements pour : Cultures maraîchères et pépinières ; Horticulture et tabac ; Cultures dont l'irrigation est réalisée par goutte à goutte ou micro aspersion sous frondaison, ou toute technique équivalente.	
		(2) Prélèvements pour les installations classées pour la protection de l'environnement (ICPE) ainsi que leur rejet aqueux dans le milieu	 Application de l'arrêté préfectoral de l'ICPE. En l'absence de disposition spécifique figurant dans cet arrêté, les usages de l'eau qui ne sont pas directement liés au process industriel ou ne sont pas indispensables à l'activité de l'installation relèvent des dispositions « Usages d'agrément et usages domestiques non prioritaires » ci-dessus.

**Tableau C : Mesures applicables aux ZONES N°3-4-5-6-8**






Usage permis sans restriction
















Usage limité



Usage interdit 24h/24

USAGES		
USAGES D'AGREMENT ET USAGES DOMESTIQUES non prioritaires : sont concernés les prélèvements directs au milieu (eaux superficielles, souterraines) et l'utilisation du réseau d'alimentation en eau potable		Économie volontaire
USAGES NON DOMESTIQUES (irrigation agricole comprise) réalisés dans les eaux superficielles, à l'exception des prélèvements destinés au réseau d'alimentation en eau potable		Économie volontaire
USAGES NON DOMESTIQUES (irrigation agricole comprise) réalisés dans les eaux souterraines, à l'exception des prélèvements destinés au réseau d'alimentation en eau potable		Économie volontaire

**Tableau D : Mesures applicables aux ZONES N°7-9**

USAGES				
Eaux superficielles, souterraines et eau potable	USAGES D'AGREMENT ET USAGES DOMESTIQUES non prioritaires sont concernés les prélèvements directs au milieu (eaux superficielles, souterraines) et l'utilisation du réseau d'alimentation en eau potable	Arrosage des pelouses, espaces verts publics et privés, jardins	 Autorisé entre 20h et 8h sauf : les jardins potagers pour lesquels l'arrosage reste autorisé 24h/24	
		Arrosage des espaces sportifs de toute nature	 Autorisé entre 20h et 8h Un registre de prélèvement devra être rempli hebdomadairement pour l'irrigation des stades et des golfs	
		Remplissage des piscines à usage familial	 Sauf : Piscine nouvellement construite : premier remplissage autorisé ; Toutes piscines : remplissage complémentaire autorisé	
		Lavage des véhicules	 Sauf les véhicules ayant une obligation réglementaire (véhicules sanitaires ou alimentaires) ou technique (bétonnière...) et pour les organismes liés à la sécurité. Le lavage en station professionnelle équipée de dispositifs de recyclage d'eaux et de traitement des rejets est autorisé.	
		Arrosage des façades de bâtiment (habitation...)	 Sauf ravalement	
		Arrosage des voies privées		
		Prélèvement d'eau pour les ouvrages de géothermie sur eau de nappe ne réinjectant pas l'eau dans la nappe		
		Fonctionnement des fontaines publiques à circuit ouvert		
		Lavage des voiries	 Sauf impératif sanitaire ou de sécurité et à l'exclusion des balayeuses laveuses automatiques	
Eaux superficielles	USAGES NON DOMESTIQUES (irrigation agricole comprise) réalisés dans les eaux superficielles, à l'exception des prélèvements destinés au réseau d'alimentation en eau potable	 Économie volontaire		
Eaux souterraines	USAGES NON DOMESTIQUES (irrigation agricole comprise) réalisés dans les eaux souterraines, à l'exception des prélèvements destinés au réseau d'alimentation en eau potable	Tous prélèvements sauf (1) et (2)	 <b>Réduction de 25% des prélèvements d'eau :</b> - Mise en œuvre du « plan d'économie d'eau » établi par le préleveur <b>OU</b> - En l'absence de « plan d'économie d'eau », les prélèvements et l'irrigation sont interdits du mercredi 8h au vendredi matin 2h	
		(1) Prélèvements pour : Cultures maraîchères et pépinières ; Horticulture et tabac ; Cultures dont l'irrigation est réalisée par goutte à goutte ou micro aspersion sous frondaison, ou toute technique équivalente.		
		(2) Prélèvements pour les installations classées pour la protection de l'environnement (ICPE) ainsi que leur rejet aqueux dans le milieu	 Application de l'arrêté préfectoral de l'ICPE. En l'absence de disposition spécifique figurant dans cet arrêté, les usages de l'eau qui ne sont pas directement liés au processus industriel ou ne sont pas indispensables à l'activité de l'installation relèvent des dispositions « Usages d'agrément et usages domestiques non prioritaires » ci-dessus	



Usage permis sans restriction



Usage limité



Usage interdit 24h/24